



Draft Ward Formation For General Election - 2025- Nagpur Municipal Corporation

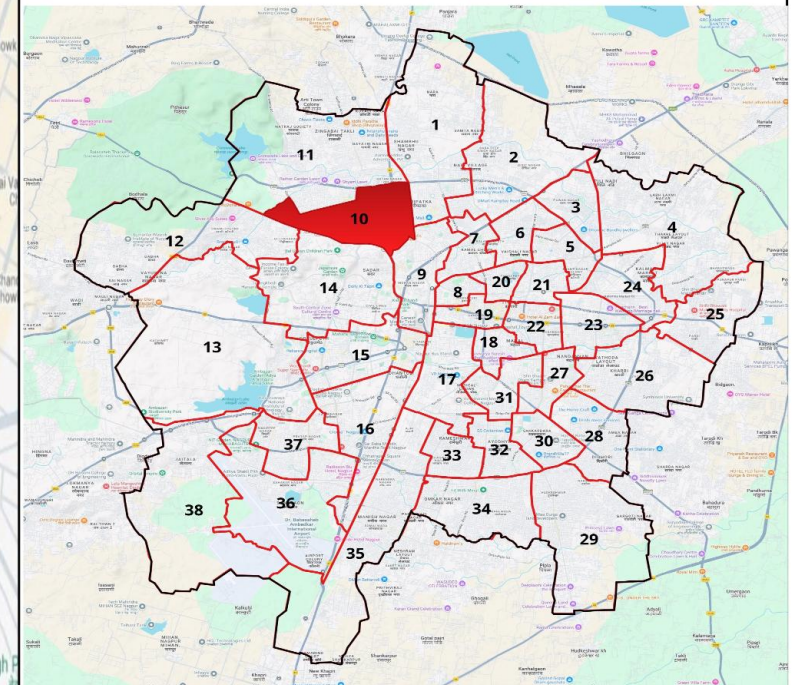


Ward : 10

Ward Population

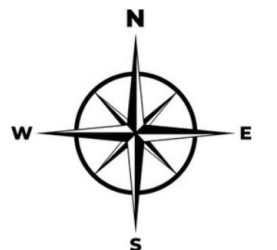
Total Population	59260
SC Population	8129
ST Population	4876

Key Map - Nagpur



Legend

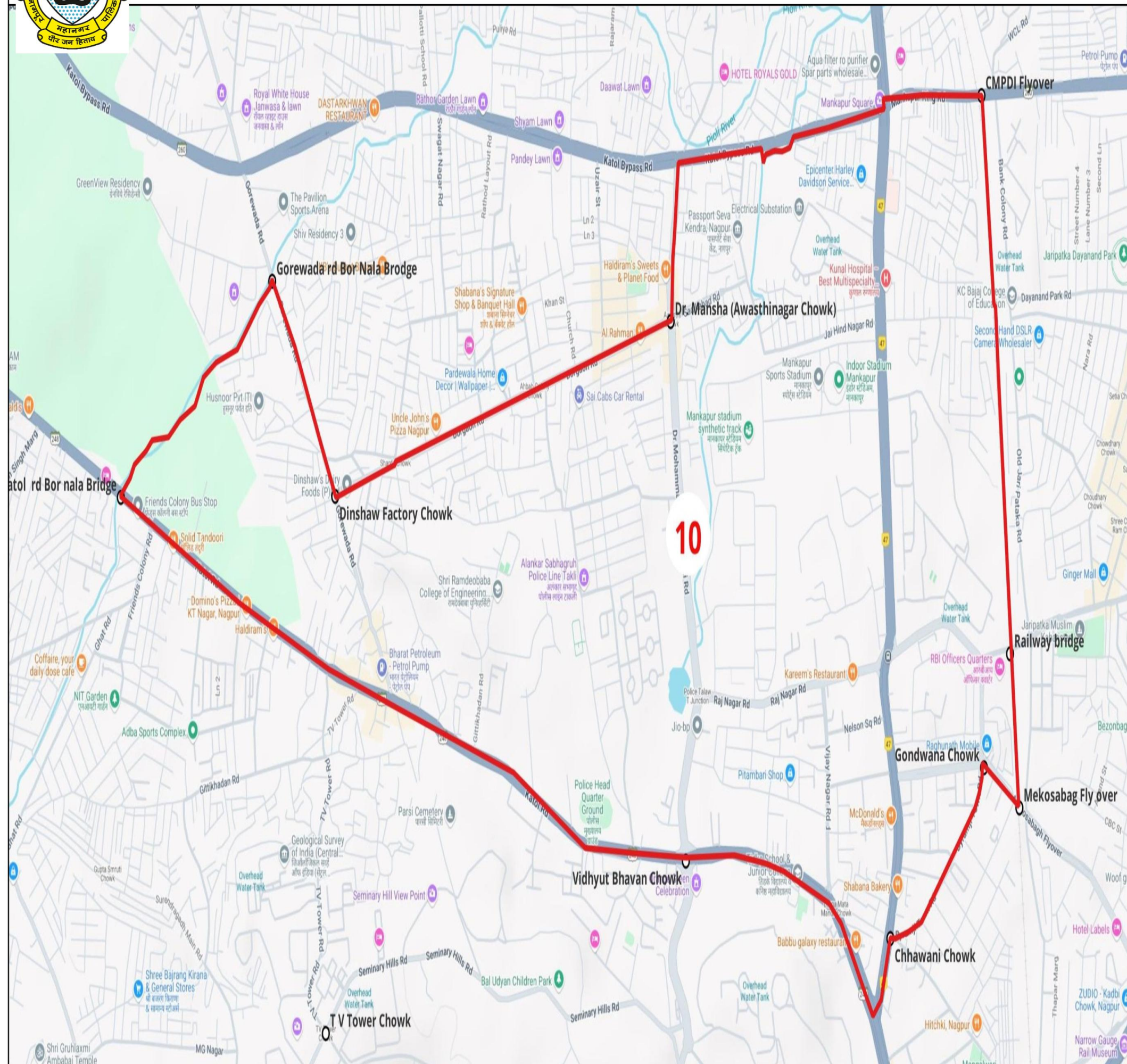
Ward	
MC Boundary	
Road	
National Highway	
Railway Line	
River	



Dy. Director (Town Planning)
Nagpur Municipal Corporation

Commissioner
Nagpur Municipal Corporation

Dy. Commissioner (Election)
Nagpur Municipal Corporation



प्रभाग क्रमांक व लोकसंख्या	प्रभागाचे नाव असल्यास	प्रभागाची व्याप्ती	प्रभागाच्या सीमा	निवडून द्यावयाच्या सदस्यांची संख्या
1	2	3	4	5
प्रभाग क्रमांक - 10 लोकसंख्या - 59260 अ.जा. - 8129 अ.ज. - 4876		बोरगांव, दिनशाँ फॅक्टरी, कुतुबशाह नगर, शिलानगर, रामदेवबाब कॉलेज, पोलिस मुख्यालय, पोलीस लाईन टाकळी, पोलिस क्वॉटर्स, समाधान नगर, आदर्श कॉलनी पेन्शन नगर, अवस्थीनगर, सादीकाबाद, मानकापूर मॅटल हॉस्पिटल, पागलखाना झोपडपट्टी, छावणी, दर्जी मोहल्ला, बैरामजी टाऊन, राजनगर, गोंड मोहल्ला, एन.ए.डी.टी. परिसर, आंबेडकर नगर, म्हाडा कॉलोनी आकार नगर, मानकापूर विद्युत केन्द्र.	<p>उत्तर: काटोल रोडवरील के. के. ट्रेडर्स समोरील बोर नाल्याच्या पूलापासून नाल्याने ईशान्य दिशेने गोरेवाडा रस्त्यावरील पूलापर्यंत, नंतर आग्नेय दिशेने गोरेवाडा रस्त्याने दिनशाँ फॅक्टरी चौकापर्यंत, नंतर पूर्व दिशेने रस्त्याने बोरगांव डि. पी. रोडवरील डॉ. मन्शा (अवस्थीनगर) चौकापर्यंत, नंतर उत्तरेकडे रस्त्याने रिंग-रोडवरील टि-पॉईंट (इ.पो.क्र.JRF/A/AZ) पर्यंत, नंतर पूर्वेकडे रिंग-रोडने छिंदवाडा रोड चौक मार्गे इटारशी रेल्वे लाईनवरील (CMPDI) उडान पूलापर्यंत.</p> <p>पूर्व: रिंग-रोडवरील इटारसी रेल्वे लाईन वरील (CMPDI) उडान पूलापासून दक्षिणेकडे रेल्वे मार्गाने मेकोसाबाग रेल्वे क्रॉसींगपर्यंत (रेल्वे ओव्हर ब्रिज).</p> <p>दक्षिण - पश्चिम: मेकोसाबाग रेल्वे क्रॉसींग (रेल्वे ओव्हर ब्रिज) पासून रस्त्याने वायव्य दिशेने जयदेव अपार्टमेंट जवळील गोंडवाना चौकापर्यंत, नंतर नैऋत्य दिशेने रस्त्याने नई बस्ती शाळेसमोरील छावणी चौकापर्यंत, नंतर छिंदवाडा रस्त्याने अचरज टावर समोरील काटोल रोड टि-पॉईंटपर्यंत, नंतर पश्चिमेकडे काटोल रोडने विद्युत भवन चौकापर्यंत, नंतर पुढे काटोल रोडने के. के. ट्रेडिंग समोरील बोर नाल्याच्या पूलापर्यंत.</p>	4

Ward No. & Population	Name of Ward, If any	Extend of Ward (Location)	Ward Boundary	Number of Councilors to be elected
1	2	3	4	5
Ward No.:- 10 Population:- 59260 SC:- 8129 ST:- 4876		Borgaon, Dinshaw Factory, Kutubshah Nagar, Shilanagar, Ramdevbaba College, Police Headquarters, Police Line Takli, Police Quarters, Samadhan Nagar, Adarsh Colony, Pension Nagar, Awasthi Nagar, Sadiqabad, Manakapur Mental Hospital, Asylum Slum, Cantonment, Darji Mohalla, Bayaramji Town, Rajnagar, Gond Mohalla, NADT Campus, Ambedkar Nagar, MHADA Colony, Aakar Nagar, Manakapur Power Station	<p>North: - From Bor Nallah bridge infront of K. K. Traders on Katol road towards North-East along the Bor Nallah upto the bridge on Gorewara road. Then towards South-East along Gorewara road upto Dinshaw Factory Square. Then towards East along road upto Sadikabad square on Borgaon D.P. road. Then toward North along road upto T-Point on Ring Road. Then towards East along Ring Road upto CMPDI flyover on Itarsi Railway line.</p> <p>East: - From CMPDI Flyover on Itarsi Railway line towards South along Railway line upto Mekosabagh Railway crossing (Railway overbridge).</p> <p>South-West: - From Mekosabagh Railway crossing (Railway overbridge) toward North-West along the road upto Gondwana Square (near Jaideo Appartment). Then towards South-West along the road upto Chavni square infront of Nayibasti School. Then towards same road upto Katol road T-Point infront of Achrach Tower. Then towards West along the Katol road upto Vidhyut Bhavan Square. Then along the same road upto Bor Nallah bridge infront of K.K. Trading.</p>	4



10

एकूण - 59260
 अ.जा. - 8129
 अ.ज. - 4876



मोरांग, दिपांगी फेकरी, कुमुदबाबु नगर, शिलांगनगर, रामदेवबाबु कर्तोय, बरिसि मुखाबाबु, प्रदीप झांगन ठाकुरी बरिसि कबीर, समाधान नगर, आदर्श कर्तोय पानान नगर, अमरसीनगर, सदैवकाबाबु, मानकापुर मेटांग प्रदीपबाबु, बालकाबाबु झांगनबाबु, छायाजी, रवी मोहनल, बैराजी ठाकुर, राजनगर, मोहन मोहनल, एन.ए.सी.टी. बरिसि, अंबेडकर नगर, महाश्वर कर्तोय आकाश नगर, मानकापुर विपुल केन्दु.

काठौल रोडवरील के. के. ट्रेडर्स समोरील मर नायबाय पूजायसुल नायबाय इश्याय दिशेने योरेकाडा रस्त्यावरील पूजायसुल, मंजर आग्नेय दिशेने योरेकाडा रस्त्याने दिग्राई कंठरी चौकायसुल, मंजर पूर्व दिशेने रस्त्याने बेत्याय डि. वि. रोडवरील डॉ.मण्डा (अवसमोनगर) चौकायसुल, मंजर उत्तरेकडे रस्त्याने रिम-रोडवरील टि-वॉईट (ह.लोक. JRF/A/AZ) सुयल, मंजर पूर्वकडे रिम-रोडने छिंदवाडा रोड चौक मारुं हटारी रेल्वे लार्जवरील (CMPDI) उजाल सुयलसुल.

रिम-रोडवरील हटारसी रेल्वे लाईन वरील (CMPDI) उडाल प्लाचयसून दक्षिणेकडे रेल्वे मार्गाने मेकोसाबयन रेल्वे कॉन्स्ट्रिग्युअर (रेल्वे ओवर ब्रिज).

महोदयास्य रत्ने कौसिल (रत्ने ओकर श्रिम) जसून रत्नकाने मायाय दिशेने जयदेव अर्बुदमेठ जयजील मोडलान चौकास्य, नंतर नैत्राल दिशेने रत्नकाने नई बरती शाहसमोरील छाया चौकास्य, नंतर शिवाबाज रत्नकाने अवरज टावर समोरील काटोल रोड रि-वर्कटास्य, नंतर पश्चिमकेडे काटोल रोडने विद्युत मयन चौकास्य, नंतर पुडे काटोल रोडने के. के. ट्रेडिंग समोरील ओर नापयाबाज पुरास्यदेव.

Borgoan, Dinshaw Factory, Kutubshah Nagar, Shilnagar, Ramdevbaba College, Police Headquarters, Police Line Takli, Police Quarters, Samadhar Nagar, Adarsh Colony, Pension Nagar, Awasthi Nagar, Sadiqabad, Manakapur Mental Hospital, Asylum Slum, Cantonment, Darji Mohalla, Bayaramji Town, Rajnagar, Gond Mohalla, NADT Campus, Ambedkar Nagar, MHADA Colony, Aakar Nagar, Manakapur Power Station

North -From Bor Nallah bridge in front of K. K. Traders on Katol road towards North-East along the Bor Nallah upto the bridge on Gorewara road. Then towards South-East along Gorewara road upto Dinshaw Factory Square. Then towards East along road upto Sadikabad square on Borgaon D.P. road. Then toward North along road upto T-Point on Ring Road. Then towards East along Ring Road upto CMPDI flyover on Itarsi Railway line.

East -From CMPDI Flyover on Itarsi Railway line towards South along Railway line upto Mekosabagh Railway crossing (Railway overbridge).

South-West: -

From Mekosabagh Railway crossing (Railway overbridge) toward North-West along the road upto Gondwana Square (near Jaldeo Apartment). Then towards South-West along the road upto Chavni square in front of Nayibasti School. Then towards same road upto Katol road T-Point in front of Achrach Tower. Then towards West along the Katol road upto Vidhyut Bhavan Square. Then along the same road upto Bor Nallah bridge in front of K.K. Trading.

मा. राज्य निवडणूक आयोग यांचे पत्र क्र. रानिआ/मनपा-2025/प्र.क्र.36/का-5, दि. 22/08/2025 अन्वये मा. राज्य निवडणूक आयुक्त यांचे स्वाक्षरी व आदेशानुसार