



# Draft Ward Formation For General Election - 2025- Nagpur Municipal Corporation

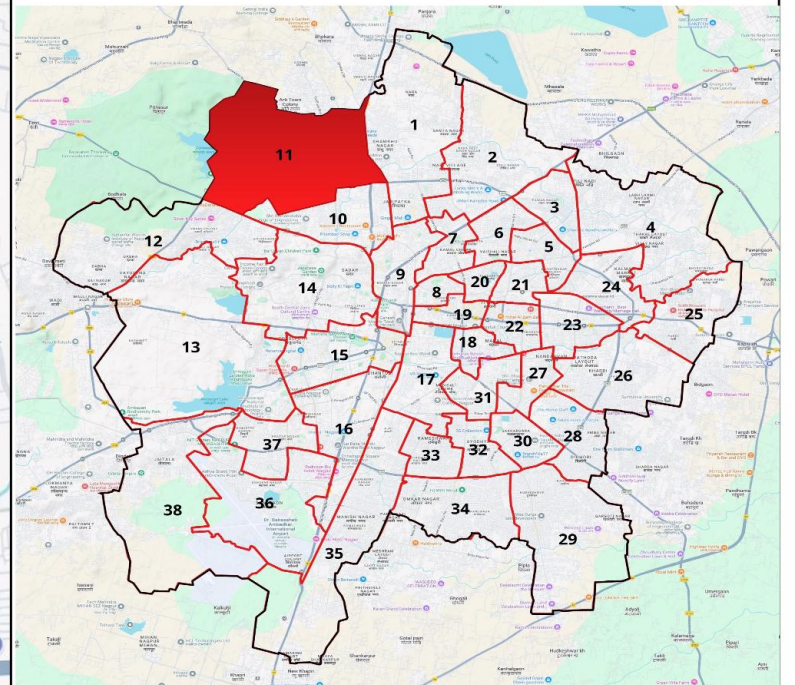


## Ward : 11

### Ward Population

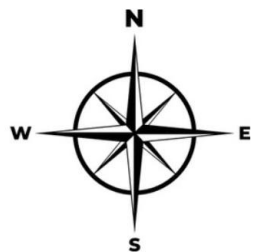
Total Population	71151
SC Population	8935
ST Population	3231

### Key Map - Nagpur



### Legend

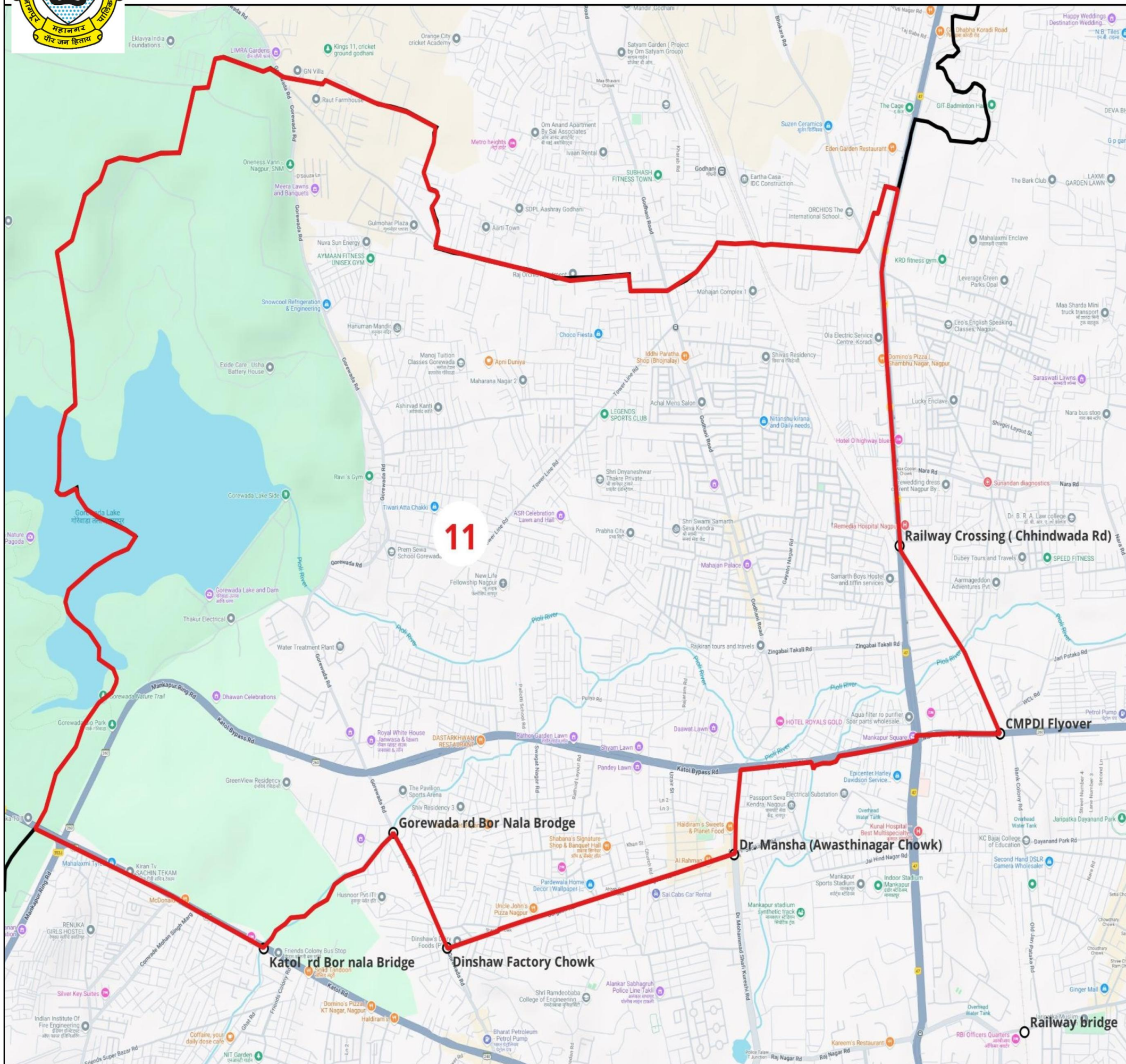
- Ward
- MC Boundary
- Road
- National Highway
- Railway Line
- River



Dy. Director (Town Planning)  
Nagpur Municipal Corporation

Commissioner  
Nagpur Municipal Corporation

Dy. Commissioner (Election)  
Nagpur Municipal Corporation





प्रभाग क्रमांक व लोकसंख्या	प्रभागाचे नाव असल्यास	प्रभागाची व्याप्ती	प्रभागाच्या सीमा	निवडून द्यावयाच्या सदस्यांची संख्या
1	2	3	4	5
प्रभाग क्रमांक - 11 लोकसंख्या - 71151 अ.जा. - 8935 अ.ज. - 3231		गोरेवाडा म.न.पा. जलप्रदाय पंपिंग स्टेशन, इंद्रायणी नगर, झिंगाबाई टाकळी, बाबा फरीद नगर, गितानगर, गोधनी रोड, म्हाडा कॉलोनी भुपेश नगर, बरडे नगर, मानकापूर फरस, इंदिरामातानगर, अयप्पा नगर, गोदावरी नगर.	<p><b>उत्तर:</b> काटोल रोडवरील जकात नाक्या जवळील काटोल रोड व नागपूर शहर सीमेच्या संगमापासून शहर सीमेने उत्तरेकडे व नंतर पूर्वेकडे नागपूर शहर सीमेने नागपूर शहर सीमा व छिंदवाडा रस्त्याच्या संगमापर्यंत.</p> <p><b>पूर्व:</b> नागपूर शहर सीमा व छिंदवाडा रस्त्याच्या संगमापासून छिंदवाडा रस्त्याने दक्षिण दिशेने छिंदवाडा रोडवरील रेल्वे लेव्हल क्रॉसींग पर्यंत नंतर आग्नेय दिशेने रेल्वे मार्गाने रिंगरोडवरील इटारसी रेल्वे लाईनवरील (CMPDI) उडानपुलापर्यंत.</p> <p><b>दक्षिण -पश्चिम:</b> रिंग-रोडवरील इटारसी रेल्वे लाईन (CMPDI) उडाण पूलापासून पश्चिम दिशेने रिंग-रोडने डॉ.मन्शा (अवस्थीनगर) चौकाकडून येणाऱ्या रस्त्याच्या टि-पॉइंट(इ.पो.क्र. JRF/A/AZ) पर्यंत, नंतर दक्षिणेकडे रस्त्याने डॉ. मन्शा (अवस्थीनगर) चौकापर्यंत पश्चिम दिशेने बोरगाव डि. पी. रस्त्याने बोरगाव चौकापर्यंत, नंतर वायव्य दिशेने गोरेवाडा रस्त्याने बोर नाल्याच्या पूलापर्यंत, नंतर बोर नाल्याने नैऋत्य दिशेने काटोल रोडवरील के. के. ट्रेडर्स समोरील नाल्याच्या पूलापर्यंत, नंतर वायव्य दिशेने काटोल रस्त्याने जकात नाक्याजवळील म.न.पा. शहर सीमेपर्यंत.</p>	4

Ward No. & Population	Name of Ward, If any	Extend of Ward (Location)	Ward Boundary	Number of Councilors to be elected
1	2	3	4	5
<b>Ward No.:- 11</b>  <b>Population:- 71151</b>  <b>SC:- 8935</b>  <b>ST:- 3231</b>		<b>Gorewada Municipal Corporation Water Supply Pumping Station, Indrayani Nagar, Zingabai Takli, Baba Farid Nagar, Geeta Nagar, Godhani Road, MHADA Colony, Bhupesh Nagar, Barde Nagar, Mankapur Phars, Indira Mata Nagar, Ayyappa Nagar, Godavari Nagar</b>	<b>North: -</b> From Katol road & NMC limit Junction near Octri Naka on Katol road toward North-East along NMC Limit upto Junction of Chhindwara Road & NMC limit.  <b>East: -</b> From Junction of Chhindwara Road & NMC limit toward South along Chhindwara Road upto Railway level crossing on Chhindwara Road. Then towards South-East along Central Railway Itarsi line upto CMPDI Railway overbridge on ring road.  <b>South-West: -</b> From CMPDI Railway overbridge on ring road towards West along the Ring Road upto T-Point on road coming from Sadikabad square. Then towards South along the road upto Sadikabad square. Then towards West along the Borgaon DP road upto Borgaon square. Then towards North West along the Gorewara road upto bridge on Bor nallah. Then towards South-West along the Bor Nallah upto Nallah bridge infront of K.K. Traders on Katol road. then towards North-West along the Katol road upto NMC City limit near Octroi Naka.	<b>4</b>



11

एकूण - 71151  
 अ.जा. - 8935  
 अ.ज. - 3231

[illegible]

काटोल रोडवरील जकात नाश्या जवळील काटोल रोड व नागपूर शहर सीमेच्या संगमावसून शहर सीमेने उत्तरेकडे व नंतर पूर्वेकडे नागपूर शहर सीमेने नागपूर शहर सीमा व धिंधवाडा रस्त्याच्या संगमावरील.

मान्यता प्राप्त सीमा व छिद्रकक्षा परस्परका समानतासुद्धा छिद्रकक्षा परस्परका समान दिखने छिद्रकक्षा परस्परकालाई नक्का लेखन क्रमिकता बराबर नक्का आकार दिखने नक्का मानक रिम-रोलरकालाई छिद्रकक्षा रनले लाईनबराबर (CMPDI) उदाहरणसदृशपूर्ण.

रिश्-रोडवरील इतरांसे रेल्वे लाईन (CMPDI) उडाला पूजाचमून खिचम दिशेने रिश्-रोडने डॉ.मन्ना (असमीनगर) चौकाकडून येना 'या रेल्वेच्या टि-वॉईट(ड.पे.जे. JRF/A/AZ) पार्सल, मंत्तर दक्षिणेकडे रस्त्याने डॉ.मन्ना (असमीनगर) चौकाकडल पश्चिम दिशेने बोरगाव टि. पे. रस्त्याने बोरगाव चौकाकडून, मंत्तर वायव्य दिशेने चेरेडगाव रस्त्याने बोर गावाच्या पूजाचमून, मंत्तर बोर गाव्याने नैऋत्य दिशेने काटोल रोडवरील के. के. ट्रेडर्स समोरील नावच्या पूजाचमून, मंत्तर वायव्य दिशेने काटोल रस्त्याने जकात गावाजवळील म.न.पा. खार समोरील

Gorewada Municipal Corporation Water Supply Pumping Station, Indrayani Nagar, Zingabai Takli, Baba Farid Nagar, Geeta Nagar, Godhani Road, MHADA Colony, Bhupesh Nagar, Barde Nagar, Manikapur Phars, Indira Mata Nagar, Ayyappa Nagar, Godavari Nagar

From Katol road & NMC limit Junction near Octri Naka on Katol road toward North-East along NMC Limit upto Junction of Chhindwara Road & NMC limit.

From Junction of Chhindwara Road & NMC limit toward South along Chhindwara Road upto Railway level crossing on Chhindwara Road. Then towards South-East along Central Railway Itarsi line upto CMPDI Railway overbridge on ring road.

From CMPDI Railway overbridge on ring road towards West along the Ring Road upto T-Point on road coming from Sadikabad square. Then towards South along the road upto Sadikabad square. Then towards West along the Bargaon DP road upto Bargaon square. Then towards North West along the Gorewar road upto bridge on Bor Nallah. Then towards South-West along the Bor Nallah upto Nallah bridge in front of K.K. Traders on Katol road, then towards North-West along the Katol road upto MMC City limit near Octorai Naka.

मा. राज्य निवडणक आयोग यांचे पत्र क्र. रानिआ/मनपा-2025/प्र.क्र.36/का-5, दि. 22/08/2025 अन्वये मा. राज्य निवडणक आयुक्त यांचे स्वाक्षरी व आदेशानुसार