



# Draft Ward Formation For General Election - 2025- Nagpur Municipal Corporation

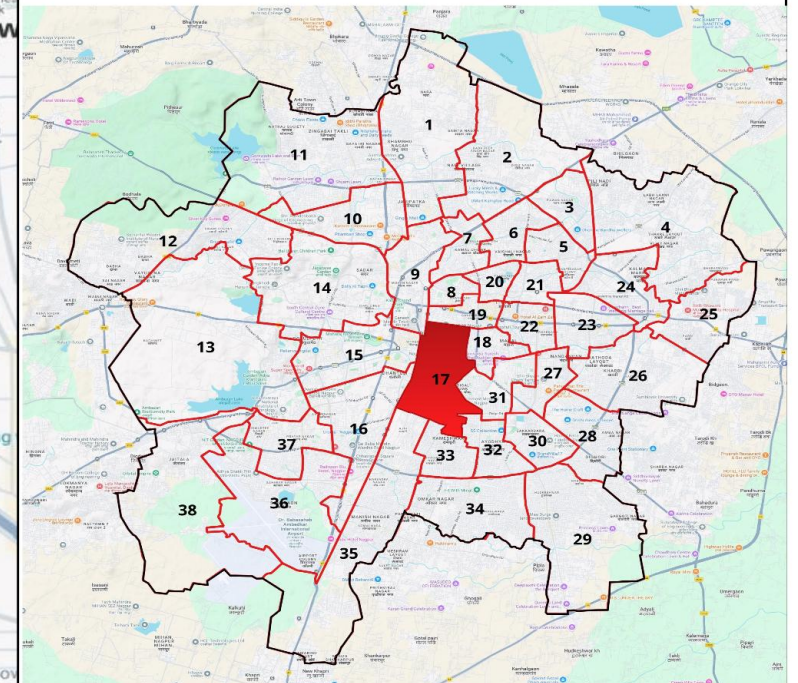


**Ward : 17**

**Ward Population**

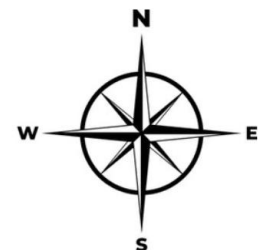
Total Population	70678
SC Population	28212
ST Population	2336

**Key Map - Nagpur**



**Legend**

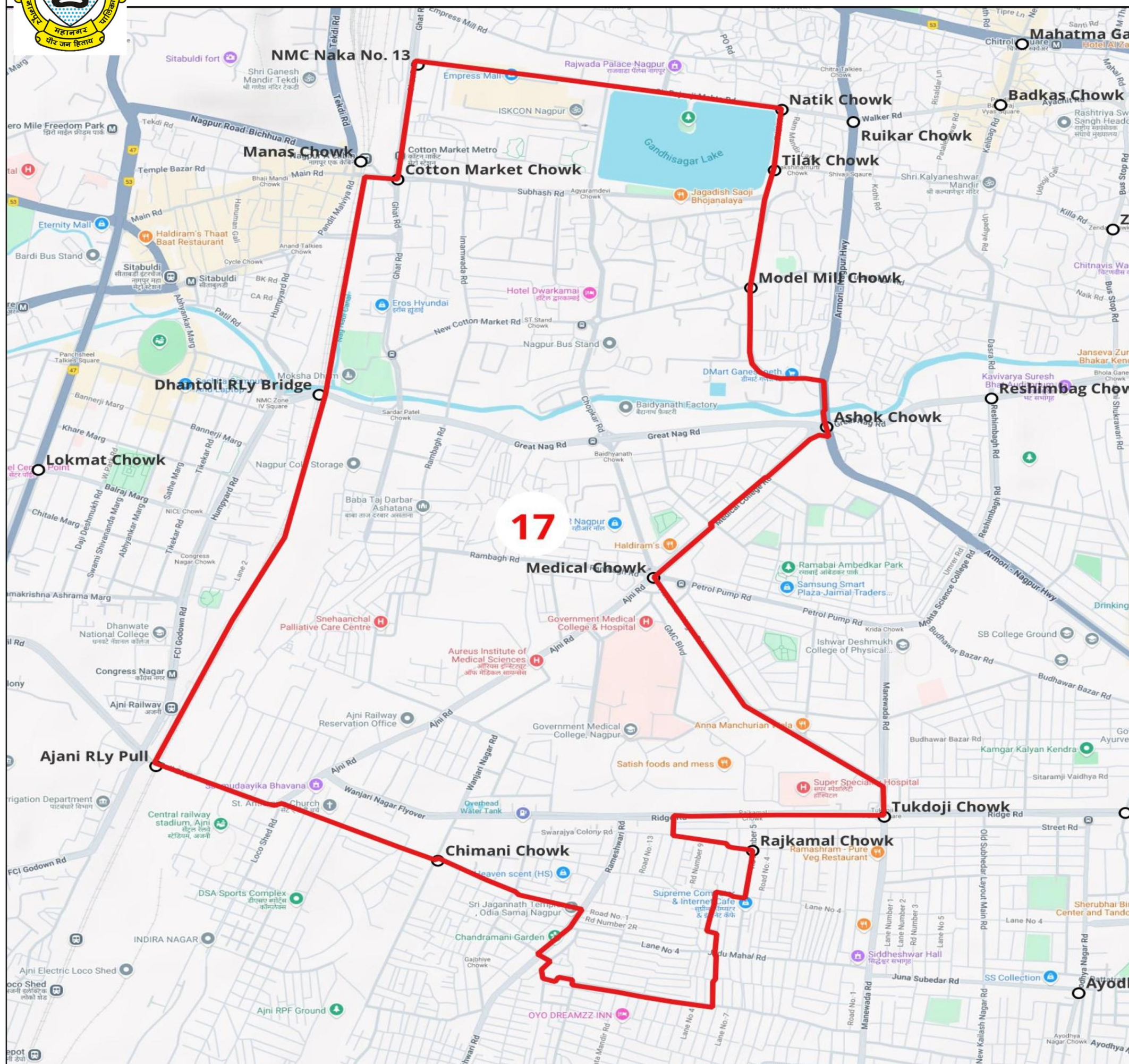
- Ward
- MC Boundary
- Road
- National Highway
- Railway Line
- River



Dy. Director (Town Planning)  
Nagpur Municipal Corporation

Commissioner  
Nagpur Municipal Corporation

Dy. Commissioner (Election)  
Nagpur Municipal Corporation





प्रभाग क्रमांक व लोकसंख्या	प्रभागाचे नाव असल्यास	प्रभागाची व्याप्ती	प्रभागाच्या सीमा	निवडून द्यावयाच्या सदस्यांची संख्या
1	2	3	4	5
प्रभाग क्रमांक - 17 लोकसंख्या - 70678 अ.जा. - 28212 अ.ज. - 2336		गांधीसागर तलाव, गणेशपेठ, रमण विज्ञान केंद्र, महात्मा फुले मार्केट परिसर, शनिवारी, गुजरवाडी, विजय सिनेमा, पटेल टिंबर मार्केट, बारा सिग्नल, जाटतरोडी, आनंदम सिटी, एस.टी. स्टॅंड परिसर मेडीकल कॉलेज व हॉस्पिटल, सेंट्रल रेल्वे कॉलनी, इंदिरा नगर, टि.बी.वार्ड हॉस्पिटल व क्वार्टर्स, राजाबाक्षा, वंजारीनगर, तुकडोजी कॅन्सर हॉस्पिटल, सुपर स्पेशालिटी हॉस्पिटल, रामबाग, रामबाग हाऊसिंग बोर्ड क्वार्टर, आयसोलेशन हॉस्पिटल, इमामवाडा, आर्शिवाद सिनेमागृह, उंटखाना, चंद्रमणी नगर, श्रमजीवी नगर, विश्वकर्मा नगरचा काही भाग, एम्प्रेस मिल कॉलनी, अजनी पोलिस स्टेशन, अजनी पोलिस प्रशिक्षण केंद्र	<p><b>उत्तर:</b> फिडर रोडवरील म.न.पा. जकात नाका क्र. 13 जवळील टि-पॉईंटपासून पूर्वेकडे सर बेझनजी मेहता मार्गाने मौलाना नातिक चौकापर्यंत.</p> <p><b>पूर्व:</b> सर बेझनजी मेहता मार्गावरील मौलाना नातिक चौकापासून दक्षिणेकडे रस्त्याने बाळ गंगाधर टिळक चौकापर्यंत व नंतर पुढे त्याच रस्त्याने मॉडेल मिल चौकापर्यंत, नंतर पुढे पूर्वेकडे जाणाऱ्या वळणमार्गाने पाचपावली रस्त्यावरील चौकापर्यंत, नंतर दक्षिणेकडे पाचपावली रस्त्याने सम्राट अशोक चौकापर्यंत, नंतर नैऋत्य दिशेने उंटखाना रस्त्याने मेडीकल चौकापर्यंत, नंतर आग्नेय दिशेने रस्त्याने मानेवाडा रोडवरील वाय-पॉईंटपर्यंत व नंतर दक्षिणेकडे मानेवाडा रोडने राष्ट्रसंत तुकडोजी चौकापर्यंत.</p> <p><b>दक्षिण:</b> रिज-रोडवरील राष्ट्रसंत तुकडोजी चौकापासून पश्चिमेकडे रिज-रोडने अजनी पोलिस स्टेशन व पोलिस निवासामधील रस्त्याच्या टि-पॉईंटपर्यंत, नंतर दक्षिणेकडे रस्त्याने श्री. आर. डी. गणवीर यांचे घरापर्यंत, नंतर पूर्वेकडे रस्त्याने (इ.पो.क्र. VN/20/1) पर्यंत व पुढे त्याच रस्त्याने विश्वकर्मा नगर रस्त्यावरील राजकमल चौकापर्यंत, नंतर दक्षिणेकडे विश्वकर्मानगर रस्त्याने शिवराज सांस्कृतिक भवन (इ.पो.क्र. VN/7) पर्यंत, नंतर पश्चिमेकडे रस्त्याने धम्मचेतना बौद्ध विहारापर्यंत, नंतर दक्षिणेकडे रस्त्याने (इ.पो.क्र. VN/31) पर्यंत व पुढे त्याच रस्त्याने श्री. भूपेश बांबोळे यांचे घरापर्यंत (इ.पो.क्र. VN/32), नंतर पूर्वेकडे रस्त्याने श्री. रविंद्र रिमके (इ.पो.क्र. VN/38/A/1) यांचे घरापर्यंत, नंतर दक्षिणेकडे रस्त्याने (इ.पो.क्र. VN/38) पर्यंत व पुढे बजरंग नगर रस्त्याने श्री. उपणकर यांचे घरापर्यंत, नंतर पश्चिमेकडे रस्त्याने इ.पो.क्र. JB/48/A पर्यंत, नंतर वायव्य दिशेने रस्त्याने श्री. नरेश बागेश्वर (इ.पो.क्र. JB/72) यांचे घरापर्यंत, नंतर पश्चिम दिशेने जनता वाचनालय जवळील वळणमार्गाने श्री. रामलाल चैहान यांचे (इ.पो.क्र. JB/48/4) पर्यंत व पुढे (इ.पो.क्र. JB/43) पर्यंत, नंतर पश्चिमेकडे रस्त्याने रामेश्वरी रस्त्यावरील नागपूर सुधार प्रन्यास बगीचाच्या नैऋत्य दिशेच्या कोपऱ्यापर्यंत, नंतर उत्तरेकडे रामेश्वरी रस्त्याने (इ.पो.क्र. J/165) पर्यंत, नंतर पश्चिमेकडे रस्त्याने श्री. राव साहेब ठवरे विद्यालय चौका जवळील चिमणी चौकापर्यंत (इ.पो.क्र. S/746/A/2), नंतर पुढे रेल्वे कॉलनी रस्त्याने अजनी रेल्वे ओव्हर ब्रिजपर्यंत.</p> <p><b>पश्चिम:</b> अजनी रेल्वे ओव्हर ब्रिजपासून उत्तरेकडे मुंबई-हावडा रेल्वे मार्गाने लोखंडी पूलापर्यंत, नंतर लोखंडी पूलापासून पूर्वेकडे सुभाष मार्गाने शहीद हुतात्मा चौकापर्यंत नंतर उत्तरेकडे रेल्वे फिडर रोडने म.न.पा. जकात नाका क्र. 13 जवळील टि-पॉईंटपर्यंत.</p>	4

Ward No. & Population	Name of Ward, If any	Extend of Ward (Location)	Ward Boundary	Number of Councilors to be elected
1	2	3	4	5
<b>Ward No.:- 17</b>  <b>Population:- 70678</b>  <b>SC:- 28212</b>  <b>ST:- 2336</b>		Gandhisagar Lake, Ganeshpeth, Raman Science Centre, Mahatma Phule Market Area, Shanivari, Gujarwadi, Vijay Cinema, Patel Timber Market, Bara Signal, Jatt Tarodi, Anandam City, S.T. Bus Stand Area, Medical College and Hospital, Central Railway Colony, Indira Nagar, T.B. Ward Hospital and Quarters, Rajabaksha, Vanjarinagar, Tukdoji Cancer Hospital, Super Specialty Hospital, Rambagh, Rambagh Housing Board Quarters, Isolation Hospital, Imamwada, Aashirwad Cinema, Untkhana, Chandramani Nagar, Shramjeevi Nagar, part of Vishwakarma Nagar, Empress Mill Colony, Ajni Police Station, Ajni Police Training Center	<p><b>North:-</b> From T-Point on Feeder road Near NMC Octroi. No. 13 towards East along the Sir Bejanaji Mehta Road upto Maulana Natika square.</p> <p><b>East:-</b> From Maulana Natika Square on Sir. Bejanaji Mehta road towards South along road upto Bal Gangadhar Tilak Square. Then proceed in the same way upto Model mill Square then towards East along road Curve upto square on Panchpaoli road. Then towards South along Panchpaoli Road upto Sanrat Ashoka Square. Then towards South-West along Unttakhana road upto Medical Square. Then towards South-East along road upto Y Point on Manewada Road. Then towards South along Manewada Road upto Rashtrasant Tukadoji Square.</p> <p><b>South:-</b> From Rashtrasant Tukadoji Square towards West along with road upto T-point in between Ajni Police Station &amp; Police Quaters on ridge road. Then towards South along road upto house of Shri. R.D. Ganvir. Then towards East along road upto (E.P. No. VN/20/1) onwards along same road upto Rajkamal square on Vishwakarma Nagar road. Then towards South along Vishwakarma road upto Shivraj Sankrutik Bhavan (E.P. VN/7). Then towards West along road upto Dhammachetna Buddha Vihar. Then towards South along road upto (E.P.VN/31) &amp; onwards along same road upto house of Shri. Bhupesh Bamode (E.P.VN/32). Then towards East along road upto house of Shri. Ravindra Rinke (E.P.VN/38/A/1). Then towards South along upto E.P.VN/38 and onwards along Bajrang Nagar road no. 1 upto house of Shri. Upenkar. Then towards West along road upto (E.P. JB/48). Then towards North-West along the road upto house of Shri. Naresh Bageshwar (E.P.JB/72). Then towards West Upto Shri. Ramlal Chauhan (E.P. JB/48/4)near Janta library &amp; onwards upto (E.P. JB/43). Then towards West along road upto South-West corner of N.I.T Garden on Rameshwari road (E.P. No. J/165). Then towards West along road upto square near Shri. Rao Saheb Thaware School (E.P. No. S/746/A/2). Then along same road upto the Ajni Flyover bridge.</p> <p><b>West:-</b> From Ajni Railway over bridge towards North along Mumbai-Hawrah Railway line upto Loha Pull. Then towards East along Subhash road upto Shahid Hutatma square. Then towards North along Railway feeder road upto T-Point NMC Octroi check post No. 13.</p>	<b>4</b>

# DRAFT WARD FORMATION FOR GENERAL ELECTION - 2025- NAGPUR MUNICIPAL CORPORATION.



## व्याप्ती

गंधीसागर तलाव, गणेशपेठ, रामन विमान केंद्र, महात्मा फुले मार्केट परिसर, शनिवारी, गुजरवाडी, विजय सिनेमा, पटेल टिबर मार्केट, बारा सिग्नल, जाटतरोडी, आनंदम सिटी, एच.टी. स्टैंड परिसर, मेडीकल कॉलेज व हॉस्पिटल, सेंट्रल रेल्वे कॉलनी, इंदिरा नगर, टी.बी.वाड हॉस्पिटल व क्वार्टर, राजाबाबा, वंजारीनगर, तुकडोजी कॅन्सर हॉस्पिटल, सुपर स्पेशलिटी हॉस्पिटल, रामबाग, रामबाग हाऊसिंग बोर्ड क्वार्टर, आसरोलेशन हॉस्पिटल, इमानवाडा, आशिवाद सिनेमागृह, उंटखाना, चंद्रमणी नगर, श्रमजीवी नगर, विश्वकर्मा नगरचा काही भाग, एम्प्रेस मिल कॉलनी, अजिनी पोलिस स्टेशन, अजिनी पोलिस प्रशिक्षण केंद्र

**उत्तर:** फिडर रोडवरील म.न.पा. जकात नाका क्र. 13 जवळील टि-पॉइंटपासून पूर्वेकडे सर बेझानजी मेहता मार्गाने मौलाना नाटिक चौकापर्यंत.

**पूर्व:** सर बेझानजी मेहता मार्गावरील मौलाना नाटिक चौकापासून दक्षिणेकडे रस्त्याने बाळ गंगाधर टिळक चौकापर्यंत व नंतर पुढे त्याच रस्त्याने मंडेल मिल चौकापर्यंत, नंतर पुढे पूर्वेकडे जाण 'या वळणमार्गाने पाचपावली रस्त्यावरील चौकापर्यंत, नंतर दक्षिणेकडे पाचपावली रस्त्याने सम्राट अशोक चौकापर्यंत, नंतर नैऋत्य दिशेने उंटखाना रस्त्याने मेडीकल चौकापर्यंत, नंतर आग्नेय दिशेने रस्त्याने मानेवाडा रोडवरील वाय-वॉईटपर्यंत व नंतर दक्षिणेकडे मानेवाडा रोडने राष्ट्रस्त तुकडोजी चौकापर्यंत.

**दक्षिण:** रिज-रोडवरील राष्ट्रस्त तुकडोजी चौकापासून पश्चिमेकडे रिज-रोडने अजिनी पोलिस स्टेशन व पोलिस निवासमधील रस्त्याच्या टि-पॉइंटपर्यंत, नंतर दक्षिणेकडे रस्त्याने श्री. आर. डी. गणवीर यांचे घरापर्यंत, नंतर पूर्वेकडे रस्त्याने (इ.पो.क्र. VN/20/1) पर्यंत व पुढे त्याच रस्त्याने विश्वकर्मा नगर रस्त्यावरील राजकमल चौकापर्यंत, नंतर दक्षिणेकडे विश्वकर्मानगर रस्त्याने शिवराज सांस्कृतिक भवन (इ.पो.क्र. VN/7) पर्यंत, नंतर पश्चिमेकडे रस्त्याने धम्मचैताना बोध विहारपर्यंत, नंतर दक्षिणेकडे रस्त्याने (इ.पो.क्र. VN/31) पर्यंत व पुढे त्याच रस्त्याने श्री. भुपेश बांबोळे यांचे घरापर्यंत (इ.पो.क्र. VN/32), नंतर पूर्वेकडे रस्त्याने श्री. रंजिद्र रिमळे (इ.पो.क्र. VN/38/A/1) यांचे घरापर्यंत, नंतर दक्षिणेकडे रस्त्याने (इ.पो.क्र. VN/38) पर्यंत व पुढे बजरंग नगर रस्त्याने श्री. उपाध्याय यांचे घरापर्यंत, नंतर पश्चिमेकडे रस्त्याने (इ.पो.क्र. JB/48/A) पर्यंत, नंतर वायव्य दिशेने रस्त्याने श्री. नरेश बागेस्वर (इ.पो.क्र. JB/72) यांचे घरापर्यंत, नंतर पश्चिम दिशेने जन्ता जवळील वळणमार्गाने श्री. रामलाल वैद्यनाथ यांचे (इ.पो.क्र. JB/48/A) पर्यंत व पुढे (इ.पो.क्र. JB/43) पर्यंत, नंतर पश्चिमेकडे रस्त्याने रामेश्वरी रस्त्यावरील नागपुर सुधार प्रयास बागीचाच्या नैऋत्य दिशेच्या कोप 'यापर्यंत, नंतर उत्तरेकडे रामेश्वरी रस्त्याने (इ.पो.क्र. J/165) पर्यंत, नंतर पश्चिमेकडे रस्त्याने श्री. राव साहेब ठरवे विद्यालय चौका जवळील विमणी चौकापर्यंत (इ.पो.क्र. S/746/A/2), नंतर पुढे रेल्वे कॉलनी रस्त्याने अजिनी रेल्वे ओवर ब्रिजपर्यंत.

**पश्चिम:** अजिनी रेल्वे ओवर ब्रिजपासून उत्तरेकडे मुंबई-हावडा रेल्वे मार्गाने लोखंडी पूलापर्यंत, नंतर लोखंडी पूलापासून पूर्वेकडे सुभाष मार्गाने शाहीद हुतात्मा चौकापर्यंत, नंतर उत्तरेकडे रेल्वे फिडर रोडने म.न.पा. जकात नाका क्र. 13 जवळील टि-पॉइंटपर्यंत.

## Location

Gandhisagar Lake, Ganeshpeth, Raman Science Centre, Mahatma Phule Market Area, Shanivari, Gujarwadi, Vijay Cinema, Patel Timber Market, Bara Signal, Jatt Tarodi, Anandam City, S.T. Bus Stand Area, Medical College and Hospital, Central Railway Colony, Indira Nagar, T.B. Ward Hospital and Quarters, Rajabaksha, Vanjarinagar, Tukdoji Cancer Hospital, Super Specialty Hospital, Rambagh, Rambagh Housing Board Quarters, Isolation Hospital, Imamwada, Aashirwad Cinema, Untkhana, Chandramani Nagar, Shramjeevi Nagar, part of Vishwakarma Nagar, Empress Mill Colony, Ajni Police Station, Ajni Police Training Center

**North:** -From T-Point on Feeder road Near NMC Octroi. No. 13 towards East along the Sir Bejanaji Mehta Road upto Maulana Natika square.

**East:** -From Maulana Natika Square on Sir, Bejanaji Mehta road towards South along road upto Bal Gangadhar Tilak Square. Then proceed in the same way upto Model Mill Square then towards East along road Curve upto square on Panchpaoli road. Then towards South along Panchpaoli Road upto Samrat Ashoka Square. Then towards South-West along Uttakhana road upto Medical Square. Then towards South-East along road upto Y Point on Manewada Road. Then towards South along Manewada Road upto Rashtrasant Tukadoji Square.

**South:** -From Rashtrasant Tukadoji Square towards West along with road upto T-point in between Ajni Police Station & Police Quarters on ridge road. Then towards South along road upto house of Shri. R.D. Ganvir. Then towards East along road upto (E.P. No. VN/20/1) onwards along same road upto Rajkamal square on Vishwakarma Nagar road. Then towards South along Vishwakarma road upto Shivaji Sankrutik Bhavan (E.P. VN/7). Then towards West along road upto Dhammachetana Buddha Vihar. Then towards South along road upto (E.P. VN/31) & onwards along same road upto house of Shri. Bhupesh Bambole (E.P. VN/32). Then towards East along road upto house of Shri. Ravindra Rinke (E.P. VN/38/A/1). Then towards South along road upto E.P. VN/38 and onwards along Bajrang Nagar road no. 1 upto house of Shri. Upenkar. Then towards West along road upto (E.P. JB/48). Then towards North-West along the road upto house of Shri. Naresh Bageshwar (E.P. JB/72). Then towards West upto Shri. Ram Lal Chauhan (E.P. JB/48/4) near Janta Library & onwards upto (E.P. JB/43). Then towards West along road upto South-West corner of N.I.T. Garden on Rameshwari road (E.P. No. J/165). Then towards West along road upto square near Shri. Rao Saheb Thaware School (E.P. No. S/746/A/2). Then along same road upto the Ajni Flyover bridge.

**West:** -From Ajni Railway over bridge towards North along Mumbai-Hawrah Railway line upto Loha Pull. Then towards East along Subhash road upto Shahid Hutatma square. Then towards North along Railway feeder road upto T-Point NMC Octroi check post No. 13.

मा. राज्य निवडणूक आयोग यांचे पत्र क्र. रानिआ/मनपा-2025/प्र.क्र.36/का-5, दि. 22/08/2025 अन्वये मा. राज्य निवडणूक आयोग यांचे स्वाक्षरी व आदेशानुसार