



Draft Ward Formation For General Election - 2025- Nagpur Municipal Corporation

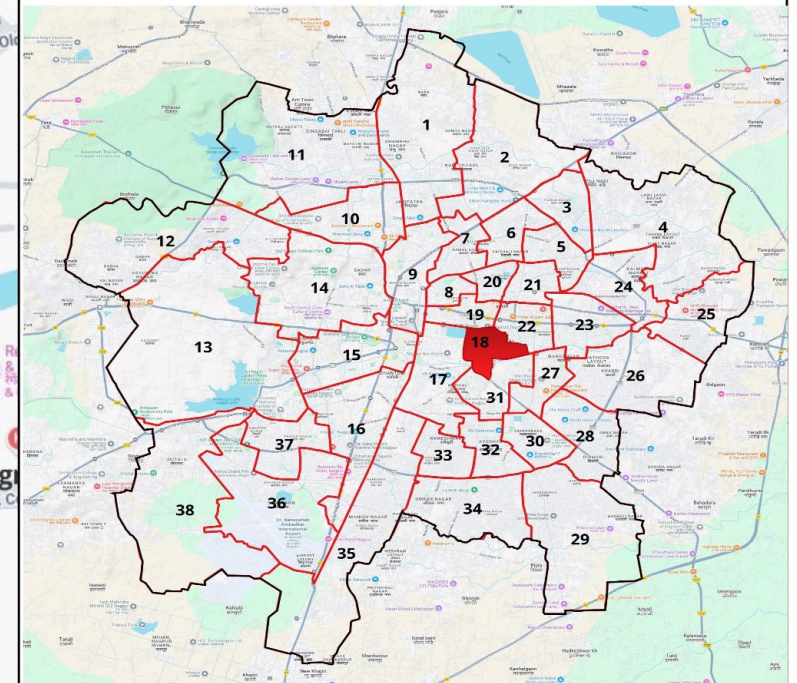


Ward : 18

Ward Population

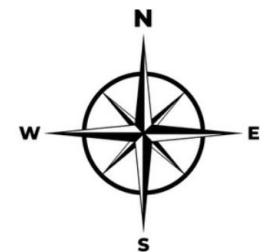
| | |
|------------------|-------|
| Total Population | 66652 |
| SC Population | 7037 |
| ST Population | 2881 |

Key Map - Nagpur



Legend

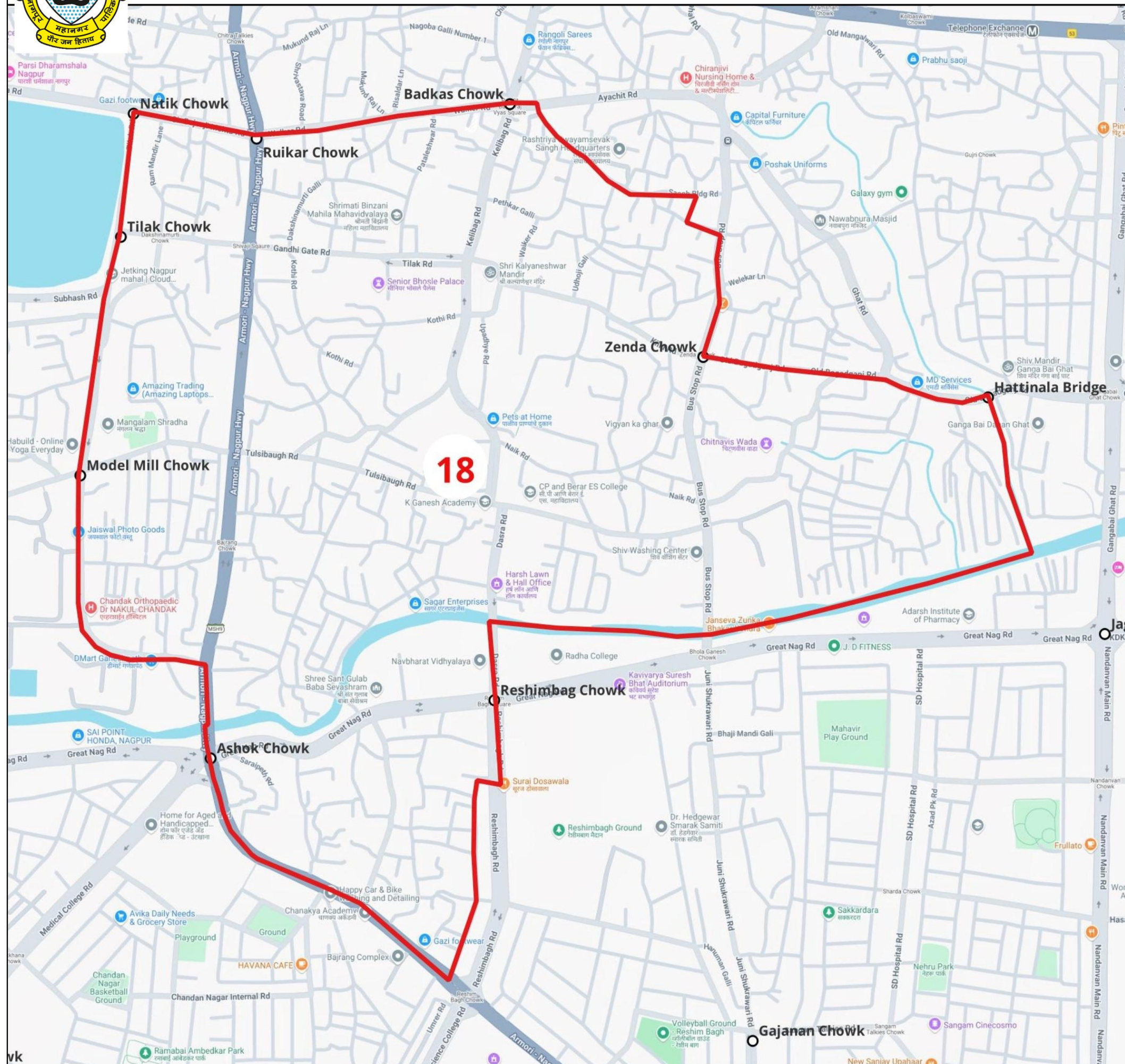
| | |
|------------------|--|
| Ward | |
| MC Boundary | |
| Road | |
| National Highway | |
| Railway Line | |
| River | |



Dy. Director (Town Planning)
Nagpur Municipal Corporation

Commissioner
Nagpur Municipal Corporation

Dy. Commissioner (Election)
Nagpur Municipal Corporation



| प्रभाग क्रमांक व लोकसंख्या | प्रभागाचे नाव असल्यास | प्रभागाची व्याप्ती | प्रभागाच्या सीमा | निवडून द्यावयाच्या सदस्यांची संख्या |
|---|-----------------------|--|--|-------------------------------------|
| 1 | 2 | 3 | 4 | 5 |
| प्रभाग क्रमांक - 18 लोकसंख्या - 66652 अ.जा. - 7037 अ.ज. - 2881 | | चिटणीसपुरा, शिवाजी नगर, रतन कॉलनी, छत्रपती विद्यालय, जुनी शुक्रवारी, एम.एस.ई.बी. कार्यालय, किल्ला, नाईक रोड, सी.पी. ॲन्ड. बेरार महाविद्यालय, गरूड खांब, राजविलास सिनेमागृह, कोतवाली पोलिस स्टेशन, पातळेश्वर मंदीर, दक्षिणामूर्ती चौक, राम मंदीर गल्ली, भोसले वाडा, भुतीयाँ दरवाजा, कल्याणेश्वर मंदीर, नगर भवन, सिंगाडा मार्केट, कर्नल बाग, रामाजीची वाडी, काशीबाई देऊळ, राहातेकर वाडी, गाडी खाना, जोहरीपूरा, कोठी रोड, सिरसपेठ, मट्टीपूरा. | <p>उत्तर: सर बेझनजी मेहता मार्गावरील, मौलाना नातीक चौकापासून पूर्वेकडे रूईकर मार्गाने स्व. रामभाऊ रूईकर चौकापर्यंत व पुढे त्याच रस्त्याने पंडीत बच्छराज चौकापर्यंत, नंतर आयचीत मंदीर रस्त्याने शिल्पा टेलर्स-फिक्सल वर्ल्ड फोटो स्टुडिओपर्यंत.</p> <p>पूर्व: आयचीत मंदीर रस्त्यावरील शिल्पा टेलर्स-फिक्सल वर्ल्ड फोटो स्टुडिओपासून आग्नेय दिशेने स्व. डि. एम. बोधनकर वळण मार्गाने श्री. अशोक देशमुख (इ.पो.क्र. M/385) यांचे घरापर्यंत, नंतर दक्षिणेकडे, श्री. मालवनकर यांचे घरापर्यंत व नंतर पूर्वेकडे चिटणीसपुरा मार्गावरील इ.पो.क्र. M/175 (हुंभरे सदन) पर्यंत, नंतर दक्षिणेकडे चिटणीसपूरा सक्करदरा मार्गाने झेंडा चौकापर्यंत, नंतर पूर्वेकडे रस्त्याने गंगाबाई घाटाकडे जाणाऱ्या रस्त्यावरील हत्तीनाला पूलापर्यंत, नंतर दक्षिणेकडे वाहणाऱ्या हत्ती नाल्याने नागनदीच्या संगमापर्यंत.</p> <p>दक्षिण: हत्तीनाला व नागनदीच्या संगमापासून पश्चिमेकडे नागनदीने जुनी शुक्रवारी एम. एस. ई. बी. कार्यालयाच्या पूलापर्यंत व पुढे नागनदीने सरस्वती शाळेजवळील नागनदीच्या पूलापर्यंत, नंतर दक्षिणेकडे तुळशीबाग रस्त्याने (इ.पो.क्र. RB/52/A) पर्यंत, नंतर पश्चिमेकडे रस्त्याने (इ.पो.क्र. RB/122/B), नंतर दक्षिणेकडे रस्त्याने बजरंग ठेकेदार रस्त्यावरील गायधने यांच्या कोल डेपोपर्यंत, नंतर वायव्य दिशेने बजरंग ठेकेदार मार्गाने सम्राट अशोक चौक व पुढे पांचपावली रस्त्यावरील नागनदीच्या पूलापर्यंत.</p> <p>पश्चिम: सम्राट अशोक चौक जवळील पाचपावली रस्त्यावरील नागनदीवरील पूलापासून उत्तरेकडे पाचपावली रस्त्याच्या चौकापर्यंत, नंतर पश्चिमेकडे वळण मार्गाने व नंतर उत्तरेकडे रस्त्याने मॉडेल मिल चौकापर्यंत व पुढे सर बेझनजी मेहता मार्गावरील मौलाना नातीक चौकापर्यंत.</p> | 4 |

| Ward No. & Population | Name of Ward, If any | Extend of Ward (Location) | Ward Boundary | Number of Councilors to be elected |
|---|----------------------|---|---|------------------------------------|
| 1 | 2 | 3 | 4 | 5 |
| Ward No.:- 18 Population:- 66652 SC:- 7037 ST:- 2881 | | Chitnispora, Shivaji Nagar, Ratan Colony, Chhatrapati Vidyalaya, Old Shukrawari, MSEB Office, Fort, Naik Road, C.P. & Berar College, Garud Khamb, Rajvilas Cinema, Kotwali Police Station, Pataleshwar Temple, Dakshinamurti Chowk, Ram Mandir Galli, Bhosale Wada, Bhutiyah Darwaza, Kalyaneshwar Temple, Nagar Bhavan, Singada Market, Colonel Bagh, Ramaji Chi Wadi, Kashibai Temple, Rahatekar Wadi, Gadi Khana, Joharipura, Kothi Road, Siraspeth, Mattipura. | <p>North: - From Mulana Natik Square on Sir. Benonji Mehta road towards East along Late. Ruikar road upto along same road Pandit Bachharaj square. Then along same road upto Pahade photo Studio on Aychit Mandir road.</p> <p>East: - From Pahade Photo Studio on Aychit Mandir road towards South-East along Late. D.M. Bodhankar Curvatures upto Near house of Shri. Ashok Deshmukh (E.P. No. M/385). Then towards South along road upto Near house of shri Malvankar. Then towards Chitanvispura road (E.P. No. M/175). Then towards South along Chitanivipura and Sakkardar road upto Zenda Chowk. Then towards East along road killa road upto the bridge on Hatti Nallah. Then towards South along Hatti nallh upto the Junction of hatti Nallah & Nag River</p> <p>South: - From Junction of Hatti Nallah & Nag River towards West along the nag river upto bridge of nag River near M.S.E.B office New Shukrawari along the Same Nag river upto bridge on nag River near Saraswati School. Then towards South along the Tulsibagh Road upto (E.P. No. RB/52/A). Then towards West along the road upto (E.P. No. RB/122/B). Then towards South along the road upto the Coal Depot of Gaidhane on Bajrang Thekedar road. Then towards North-West along the Bajranj Thekedar road upto Samrat Ashok square. Then towards North along Panchpaoli road upto bridge on Nag River.</p> <p>West: - From Nag river on Panchpaoli road (Near Smarat Ashok square) towards North-West along Curvature road upto Model Mill Square. Then towards North along road upto Maulana Natik Square on Sir. Bejonji Meheta road.</p> | 4 |

DRAFT WARD FORMATION FOR GENERAL ELECTION - 2025- NAGPUR MUNICIPAL CORPORATION.



वाणी

विजयलक्ष्मी, विजयलक्ष्मी नगर, रत्न कॉलोनी, छत्रपति विद्यालया, जुने शुक्रावती, एम.एस.ई.डी. कार्यालय, विजयलक्ष्मी रोड, वी.पी. ऑफिस, बेरार मस्जिद, नारायण, नारायणलाल सिनेमार्ग, कोलकाता पोलिस स्टेशन, पालेश्वर मंदिर, दीक्षाभूमी चौक, राम मंदिर स्थाने, मोरसे वाडा, भुवई वरवाडा, कायानेश्वर मंदिर, नगर बाजार, विजयलक्ष्मी, बानस बाग, एम.जे.पी. वडी, बसस्टैंड टर्मिनस, राजेश्वर वडी, वडी बाजार, जेकरिंग, कोटी रोड, सिरसेरी, महीनगर.

उत्तर:

सर बेरारजी महल पार्सलील, मौलाना नातिक चौकापासु पुढेके रस्तेवर मारने सर, रामभाऊ रस्तेवर चौकावर व पुढे रस्तेवर पडोडा बसपार्क चौकावर, नंतर अच्योत मंदिर रस्तेवर शिवाय टेरल-फिकल वर कोटी पुढेकेओरी.

पुर्व:

अच्योत मंदिर रस्तेवरलाल शिवाय टेरल-फिकल वर कोटी पुढेकेओरीवर जागेन दिने सर, डि. एम. चौकावर वल मारने से. ओरक लेगुवा (इ.पी.ड. M/385) को मारने, नंतर दक्षिणेके, से. बसभावर को मारने व नंतर पुढेके विजयलक्ष्मी बसस्टैंड व से. M/715 (पुर्वे मारु) मारने, नंतर दक्षिणेके विजयलक्ष्मी बसपार्क मारने होडा चौकावर, नंतर पुढेके रस्तेवर मारवाड घाटवर जाव 'म' रस्तेवरलाल हरीनाथ सुभावर, नंतर दक्षिणेके वल 'म' इली-मल्ले नगरमंदिरा बसपार्क.

दक्षिण:

इतिहास व नगरमंदिरा संगमपासु दक्षिणेके नगरमंदिरा पुढे शुक्रावती सर, एम. ई. डी. कार्यालया पासुवर व पुढे नगरमंदिरा वरवाडी बसपार्कलाल पार्सलीया पासुवर, नंतर दक्षिणेके पुढेके बस रस्तेवर (इ.पी.ड. RA/52/A) वर, नंतर पार्सलीके रस्तेवर (इ.पी.ड. RA/122/B), नंतर दक्षिणेके रस्तेवर बरार देवदार रस्तेवरलाल पार्सले वायव्य कोल जेकरिंग, नंतर वायव्य दिशे बरार देवदार मारने सदात ओरक चौक व पुढे पंचवली रस्तेवरलाल नगरमंदिरा पासुवर.

पश्चिम:

सदात ओरक चौक जवलील पंचवली रस्तेवरलाल नगरमंदिराल पुढेपासु उत्तरेके पार्सलाल रस्तेवर चौकावर, नंतर पश्चिमेके बस मारने व नंतर उत्तरेके रस्तेवर मंडल निल चौकावर व पुढे सर बेरारजी महल पार्सलील मौलाना नातिक चौकावर.

Location

Chitrapura, Shivaji Nagar, Ratan Colony, Chhatrapati Vidyalya, Old Shukrawari, MSHB Office, Fort, Nak Road, C.P. & Berar College, Garud Khamb, Rajvive Cinema, Kotwal Police Station, Pateshwar Temple, Dakshinamurti Chowk, Ram Mandir Galli, Bhosale Wada, Bhutaji Darwaza, Kalyaneshwar Temple, Nagar Bhanav, Singada Market, Colonel Bagh, Ramji Ch Wadi, Kasibai Temple, Rahatekar Wadi, Gad Khana, Joharpura, Kote Road, Sirasari, Hatpura.

North – From Mulana Natik Square on Sir. Benorji Mehta road towards East along Late. Ruikar road upto along same road Pandit Bachharaj square. Then along same road upto Pahade photo studio on Aychit Mandir road.

East – From Pahade Photo Studio on Aychit Mandir road towards South-East along Late, D.M. Bodhakar Curvatures upto Near house of Shri. Ashok Deshmukh (E.P. No. M/385). Then towards South along road upto Near house of Shri Malvankar. Then towards Chitranisipura road (E.P. No. M/715). Then towards South along Chitranisipura and Sakardar road upto Zenda Chowk. Then towards East along road kills road upto the bridge on Hatti Nallah. Then towards South along Hatti nalli upto the Junction of Hatti Nallah & Nag River.

South – From Junction of Hatti Nallah & Nag River towards West along the nag river upto bridge of nag river near H.S.E.B office Near Shukrawari along the Same Nag river upto bridge on nag River near Sarawati School. Then towards South along the Tulsibagh Road upto (E.P. No. RB/52/A). Then towards West along the road upto (E.P. No. RB/122/B). Then towards South along the road upto the Coal Depot of Gaidhane on Bajrang Thekedar road. Then towards North-West along the Bajrang Thekedar road upto Samrat Ashok square. Then towards North along Panchpal road upto bridge on Nag River.

West – From Nag river on Panchpaoli road (Near Smarat Ashok square) towards North-West along Curvature road upto Model Mill Square. Then towards North along road upto Maulana Natik Square on Sir. Benorji Mehta road.