



Draft Ward Formation For General Election - 2025- Nagpur Municipal Corporation

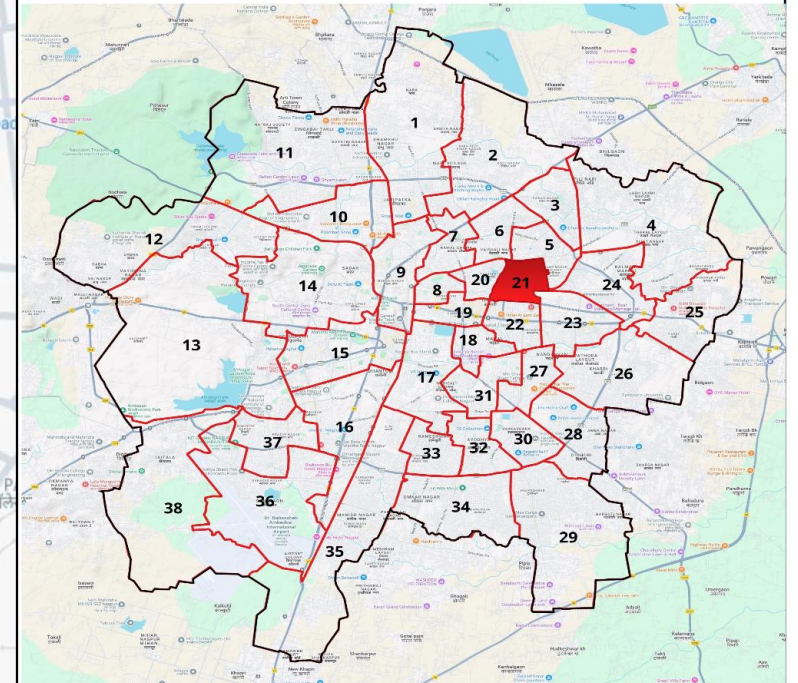


Ward : 21

Ward Population

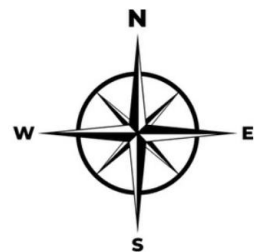
Total Population	63364
SC Population	5233
ST Population	9487

Key Map - Nagpur



Legend

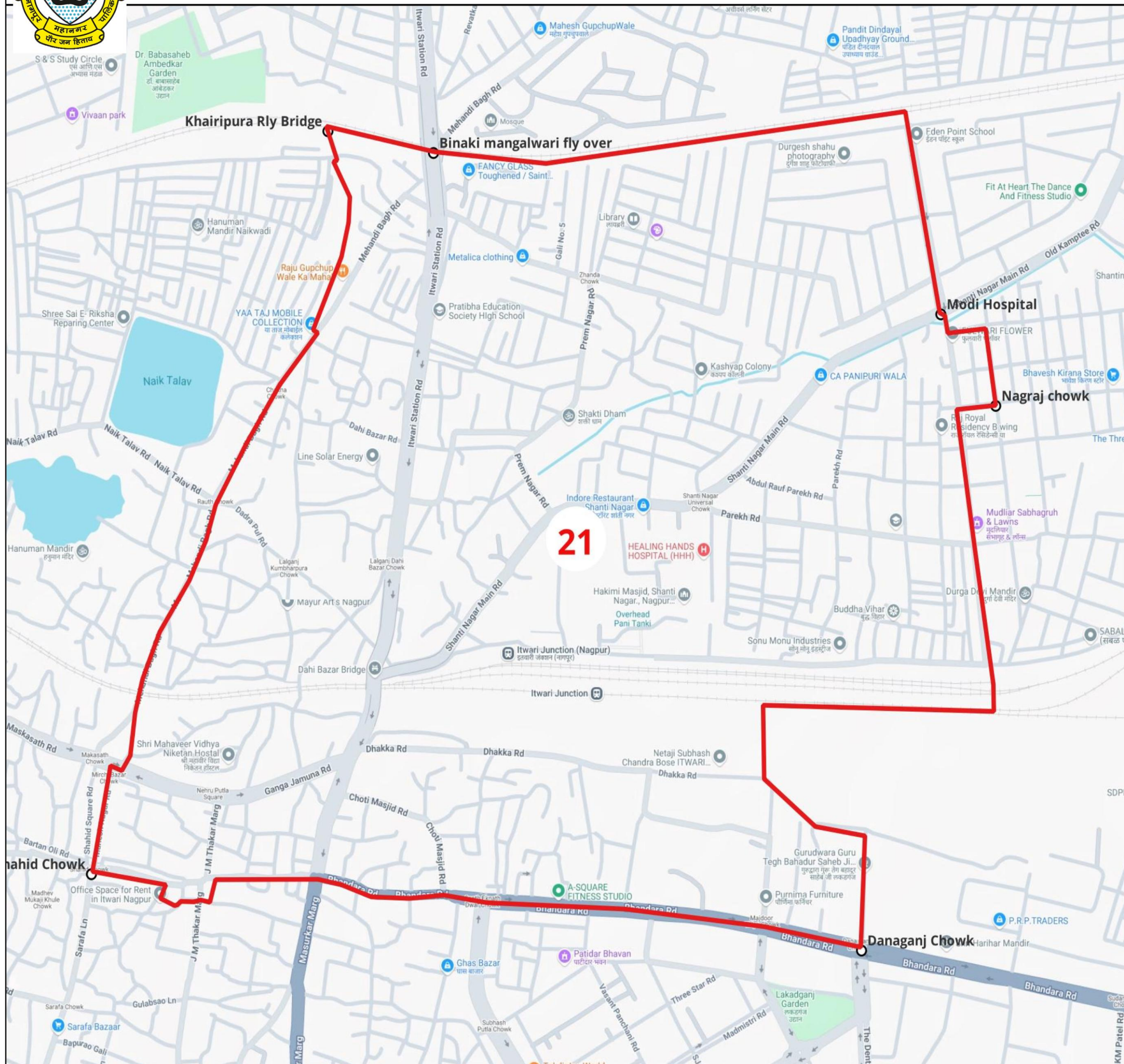
Ward	
MC Boundary	
Road	
National Highway	
Railway Line	
River	



Dy. Director (Town Planning)
Nagpur Municipal Corporation

Commissioner
Nagpur Municipal Corporation

Dy. Commissioner (Election)
Nagpur Municipal Corporation



प्रभाग क्रमांक व लोकसंख्या	प्रभागाचे नाव असल्यास	प्रभागाची व्याप्ती	प्रभागाच्या सीमा	निवडून द्यावयाच्या सदस्यांची संख्या
1	2	3	4	5
प्रभाग क्रमांक - 21 लोकसंख्या - 63364 अ.जा. - 5233 अ.ज. - 9487		प्रेमनगर, महेश नगर, ऍडलवाडी, बस्तरवारी, शांतीनगर, परवारपूरा, सतरंजीपूरा, लकडगंज पोलिस स्टेशन, सतरंजीपूरा विभागीय कार्यालय, भाजीमंडी, लकडगंजचा काही भाग, मालधक्का, इतवारा रेल्वे स्टेशन, नेहरू पुतळा परिसर, गोंडपुरा, कयामीबाग, रेल्वे क्वॉर्टर्स.	<p>उत्तर: दक्षिण-पूर्व मुंबई-हावडा रेल्वे मार्गावरील खैरीपूरा नाल्यावरील पूलापासून पूर्व दिशेने रेल्वे मार्गाने शांतीनगर कॉलोनीमधील इ.पो.क्र. VHB/19 F जवळील टि-पॉइंटपर्यंत.</p> <p>पूर्व: दक्षिण-पूर्व मुंबई-हावडा रेल्वे मार्गाजवळील इ.पो.क्र. VHB/19 F शांतीनगर कॉलोनी टि-पॉइंटपासून दक्षिण दिशेने रस्त्याने शांतीनगर रस्त्यावरील डॉ. मोदी यांच्या दवाखान्याजवळील शांतीनगर चौकापर्यंत, नंतर पुढे त्याच रस्त्याने इ.पो.क्र. SN/348 जवळील टि-पॉइंटपर्यंत, नंतर पूर्व दिशेने जे. आर. के. इंग्रजी मराठी हायस्कूलपर्यंत, नंतर दक्षिण दिशेने नागमंदीर जवळील नागराज चौकापर्यंत, नंतर पश्चिम दिशेने रस्त्याने बादशाह मेडीकल स्टोअरपर्यंत, नंतर दक्षिण दिशेच्या रस्त्याने श्री. विश्वनाथ मांढरे यांच्या घराजवळील नागपूर-नागभिड रेल्वे मार्गापर्यंत (इ.पो.क्र. SN/191), नंतर पश्चिम दिशेने रेल्वे मार्गाने डी. पी. क्र. I/1021 पर्यंत, नंतर पुढे आग्नेय दिशेने निको सिरॅमिक लि. पर्यंत, नंतर दक्षिण दिशेने रस्त्याने जूना भंडारा रोडवरील दानागंज चौकापर्यंत.</p> <p>दक्षिण: जूना भंडारा रोडवरील दानागंज चौकापासून पश्चिम दिशेने जूना भंडारा रोडने नानजी नागसी (इ.पो.क्र. AB/16) यांचे दुकानापर्यंत, नंतर दक्षिणेकडे रस्त्याने (इ.पो.क्र. AB/24) पर्यंत नंतर पश्चिमेकडे रस्त्याने (इ.पो.क्र. BM/11) पर्यंत व पुढे जैन दवाखान्यासमोरील रस्त्याने (इ.पो.क्र. BR/19) पर्यंत, नंतर उत्तर दिशेने रस्त्याने श्री. रामचंद्र येनुरकर तेलवाले (संकटमोचन हनुमान मंदीर) यांचे दुकानापर्यंत, नंतर पश्चिमेकडे जूना भंडारा रस्त्याने शहीद चौकापर्यंत.</p> <p>पश्चिम: शहीद चौकापासून उत्तर दिशेने रेशमओळी रस्त्याने जागनाथ बुधवारी रस्त्यावरील (इ.पो.क्र. PB/19) बालाजी मंदीरपर्यंत व पुढे वळण मार्गाने पटेल ट्रेडींग कंपनी (इ.पो.क्र. PB/18) पर्यंत व पुढे मेंहदीबाग रस्त्याने इ.पो.क्र. MS/15/A (मॅ. वैष्णोदेवी ट्रेडर्स) पर्यंत, नंतर मेंहदीबाग रस्त्याने इ.पो.क्र. LP/4/C 2 (राजा सायकल स्टोअर्स) पर्यंत, उत्तर दिशेने नाल्याने दक्षिण-पूर्व मुंबई-हावडा रेल्वे मार्गावरील खैरीपूरा नाल्यावरील रेल्वे पूलापर्यंत.</p>	4

Ward No. & Population	Name of Ward, If any	Extend of Ward (Location)	Ward Boundary	Number of Councilors to be elected
1	2	3	4	5
Ward No.:- 21 Population:- 63364 SC:- 5233 ST:- 9487		Premnagar, Mahesh Nagar, Aindlawadi, Bastarwari, Shantinagar, Parwarpura, Sataranjipura, Lakadganj Police Station, Sataranjipura Divisional Office, Vegetable Market, part of Lakadganj, Malkhana, Itwari Railway Station, Nehru Statue Area, Gondpura, Kayamibagh, Railway Quarters.	<p>North: - From Khairripura Nallah on South-east Mumbai-Hawrah railways line towards East along Railway line upto E.P. No. VHB/19F near T-Point in Shanti Nagar Colony.</p> <p>East: - From E.P. No. VHB/19F near T-Point in Shanti Nagar Colony towards South-East Mumbai-Hawrah Railway line towards South along the Shanti Nagar road upto near Dr. Modi Dispensary, Shantinagar square. Then along same road upto T-Point (E.P.No. SN/348). Then towards East along the same road upto J.R.K English-Marathi Highschool. Then towards South upto Nag Temple Near Nagraj square. Then towards West along the road upto Badsahah Medical Stores. Then towards South along road upto Nagpur-Nagbhid Railway line near H/O Vishvanath Mandhare (E.P. No. SN/191). Then towards East along the Railway line upto (D.P. No. I/1021). Then towards South-East along the road upto Nico Ceramis ltd. Then towards South along the road upto Danaganj square on old Bhandar road.</p> <p>South:- From Danaganj square on old Bhandar road towards West along old Bhandara road upto Shop of Nanji Nagshi (E.P. No. AB/16). Then towards South along the road upto (E.P. No. AB/24). Then towards West along the road upto (E.P. No. BM/11). Then along the infront of Jain Diepensary road upto (E.P. No. BR/19). Then towards North upto Shop of Shri. Shyamrao Yenurkar Telwale (Sankat Mochan Hanuman Temple). Then towards West along old Bhandara road upto Shahid square.</p> <p>West:- From Shahid square towards North along Resham oli road upto (E.P. No. MS/18) on Jagnath budhwari road. Then along the road Curvature upto Patel Trading Co. Then onwards road upto (E.P. No. MS/15/A). Then along Mehendibagh road upto Kahiripura Nallah bridge on South-East Mumbai-Hawarah Railway line.</p>	4

