



Draft Ward Formation For General Election - 2025- Nagpur Municipal Corporation

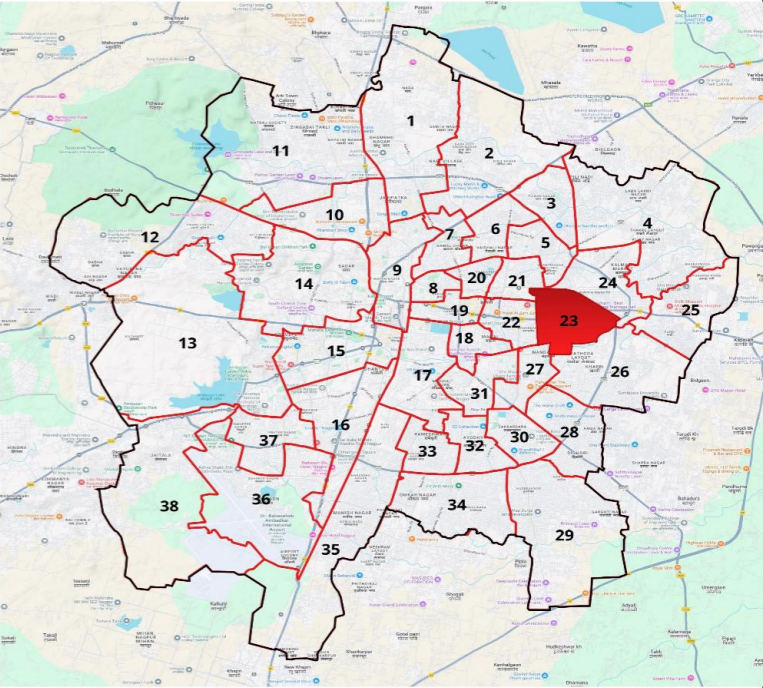


Ward : 23

Ward Population

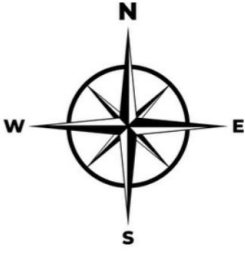
Total Population	63471
SC Population	10044
ST Population	2360

Key Map - Nagpur



Legend

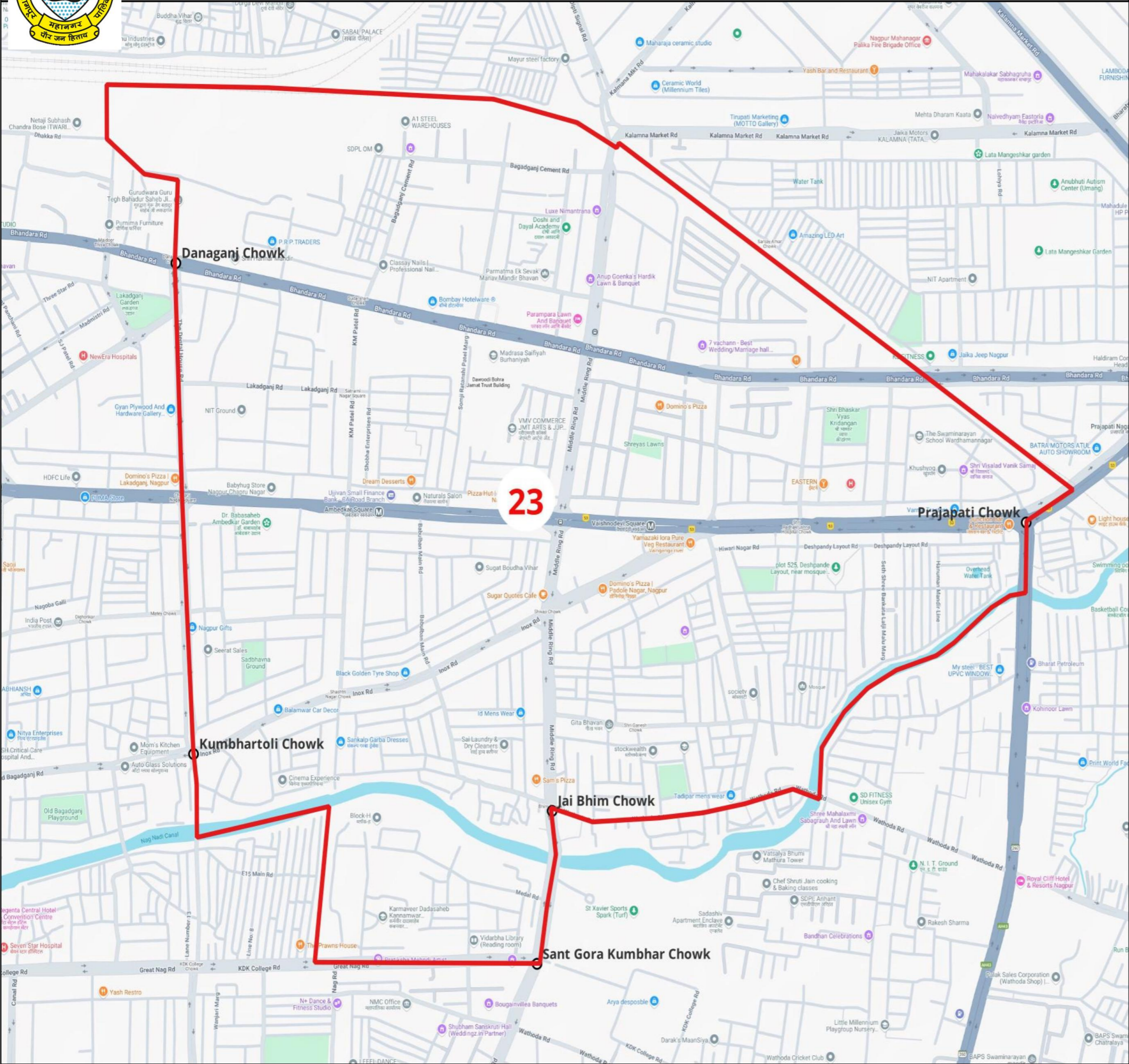
- Ward
- MC Boundary
- Road
- National Highway
- Railway Line
- River



Dy. Director (Town Planning)  
Nagpur Municipal Corporation

Dy. Commissioner (Election)  
Nagpur Municipal Corporation

Commissioner  
Nagpur Municipal Corporation



प्रभाग क्रमांक व लोकसंख्या	प्रभागाचे नाव असल्यास	प्रभागाची व्याप्ती	प्रभागाच्या सीमा	निवडून द्यावयाच्या सदस्यांची संख्या
1	2	3	4	5
प्रभाग क्रमांक - 23 लोकसंख्या - 63471 अ.जा. - 10044 अ.ज. - 2360		हरिहर मंदीर, धान्य बाजार, स्मॉल फॅक्ट्री एरिया, सुदर्शन नगर, वर्धमान नगर, देशपांडे लेआऊट, पडोळे नगर, हिवरीनगर, शास्त्रीनगर, कुंभारटोली, व्यंकटेशनगर, के.डी.के.कॉलेज, सतनामी नगर, त्रिमुर्ती नगर, आदर्शन नगर झोपडपट्टी, बाबुळबन, गरोबा मैदान, जगजीवन नगर, दत्त नगर, दानागंज एव्हीजी लेआऊट छापरा नगर,	<p><b>उत्तर:</b> जुना माल धक्क्याच्या पश्चिमेकडील भागाजवळील जुन्या फलाटापासून (नागपूर-नागभिड रेल्वे मार्गापासून) पूर्वेकडे नागपूर-नागभिड रेल्वे मार्गाने सेंट्रल एव्हेन्यु वरील रेल्वे लेव्हल क्रॉसींगपर्यंत.</p> <p><b>पूर्व:</b> सेंट्रल एव्हेन्यु वरील नागपूर-नागभिड रेल्वे लेव्हल क्रॉसींगपासून नैऋत्य दिशेने सेंट्रल एव्हेन्युवरील रिंग-रोड बायपास चौकापर्यंत नंतर दक्षिणेकडे रिंग-रोडने नागनदीवरील पूलापर्यंत.</p> <p><b>दक्षिण:</b> रिंग-रोडवरील नागनदीवरील पूलापासून नैऋत्य दिशेने नागनदीने भांडेवाडीकडे जाणाऱ्या रस्त्यावरील नागनदीवरील पूलापर्यंत, नंतर पश्चिमेकडे रस्त्याने जयभिम चौकापर्यंत, नंतर दक्षिणेकडे रस्त्याने ग्रेट नाग रोडवरील टि-पॉईंटपर्यंत(संत कुंभार चौकापर्यंत), नंतर पश्चिम दिशेने ग्रेट नाग रोडने के.डी.के. कॉलेजच्या ईशान्य दिशेकडील कंपाऊंड भितीपर्यंत (डी.पी.क्र.320), नंतर उत्तर दिशेने के.डी.के. कॉलेजच्या पश्चिमेकडील कंपाऊंडने नाग नदीपर्यंत, नंतर पश्चिम दिशेने नागनदीने कुंभारटोली चौकापासून येणाऱ्या श्री. विठ्ठल नागपुरे यांच्या घराजवळील कुंभारटोली नविन पूलापर्यंत.</p> <p><b>पश्चिम:</b> नागनदीवरील श्री. विठ्ठल नागपुरे यांच्या घराजवळील कुंभारटोली नविन पूलापासून उत्तर दिशेने रस्त्याने गंगाबाई घाट रस्त्यावरील कुंभारटोली चौकापर्यंत डी. पी. क्र. M/665 व पुढे काकासाहेब चोळकर रस्त्याने जूना भंडारा रोडवरील दानागंज चौकापर्यंत व पुढे रस्त्याने निको सिरॅमिक लिमिटेडपर्यंत, नंतर पश्चिमेकडे (D.P.No. I/1021) पर्यंत व पुढे बंद रेल्वे मार्गापर्यंत व पुढे जुन्या रेल्वे फलाटापर्यंत.</p>	4

Ward No. & Population	Name of Ward, If any	Extend of Ward (Location)	Ward Boundary	Number of Councilors to be elected
1	2	3	4	5
<b>Ward No.:- 23</b>  <b>Population:- 63471</b>  <b>SC:- 10044</b>  <b>ST:- 2360</b>		<b>Harihar Mandir, Grain Market, Small Factory Area, Sudarshan Nagar, Vardhaman Nagar, Deshpande Layout, Padole Nagar, Hivrinagar, Shastrinagar, Kumbhartoli, Vyankatesh Nagar, KDK College, Satnami Nagar, Trimurti Nagar, Adarsh Nagar Slum, Baboolban, Garoba Maidan, Jagjivan Nagar, Datt Nagar, Danaganj AVG Layout, Chhapru Nagar.</b>	<p><b>North:</b> - From Nagpur Nagbhid Railyway lines near western side of goods yards towards East along Nagpur-Nagbhid Railway line upto Level crossing on Central Avenue road.</p> <p><b>East:</b> - From Nagpur-Nagbhid Railway towards South-West along on Central Avenue Ring road upto bypass square. Then towards South along the ring road upto bridge on Nag River.</p> <p><b>South:</b> - From Nag River bridge on ring road towards South-West along the Nag River upto Bhandewadi bridge on Nag River. Then towards West along the road upto Jai Bhim square. Then towards South along the road upto T-Point on Great Nag road (Sant. Kumbhar sqaure). Then towards West along the Great Nag road upto North-East compound wall (D.P. No. 320) of K.D.K. College. Then towards North along the West side compound Wall of K.D.K College upto Nag River. Then towards West along Nag River near Kumbhartoli Square upto new bridge of Kumbhartoli near Shri. Vitthal Nagpure House.</p> <p><b>West:</b> - From new bridge on Nag River of Kumbhartoli near Shri. Vitthal Nagpure House towards North along the road upto Kumbhar Toli square on Gangabai Ghat road (D.P. No. M/665). Then towards same direction along Kaka Saheb Cholakar road upto Danaganj square on old Bhandara road. Then Same road upto Nico Ceramic Ltd. Then towards West upto (D.P. No. I/1021) and towards upto Abandand Railway line.</p>	<b>4</b>

# DRAFT WARD FORMATION FOR GENERAL ELECTION - 2025- NAGPUR MUNICIPAL CORPORATION.



## वार्डची

हस्तिन मंदीर, ग्राम बाजार, स्वर्ण केव्ही पुरा, पुर्वानगर, चव्थानगर, देवाडोळे लेझाऊट, पदोले नगर, हस्तिनगर, शास्त्रीनगर, कुमभारतोली, मंडोदेनगर, के.डी.के. कॉलेज, राजनगरी नगर, त्रिमूर्ती नगर, आदर्शनगर झोडावली, माडकनगर, श्रीविक्रम, जलजीवन नगर, दत्तनगर, कानवत एव्ही.डी. लेझाऊट छापनगर,

## उपख.

जुल माल बाजारबाजार चव्थमेकडील भगवानवडील जुलया पालटावायु (नामसु-नामसुड रेल्वे मार्गावर) वृद्धिकडे नामसु-नामसुड रेल्वे मार्गाने रेल्टन एव्ही.डी. वडील रेल्वे लेकल झोडीवडील.

## पुर्व

रेल्टन एव्ही.डी. वडील नामसु-नामसुड रेल्वे लेकल झोडीवडील नैकाळ दिशेने रेल्टन एव्ही.डी. वडील रेल्वे-रोड बायपास चौकावरून नगर दक्षिणेकडे रेल्वे-रोडने नगरनदीवडील पुलावर.

## पश्चिम.

रेल्वे-रोडवडील नगरनदीवडील पुलावरून नैकाळ दिशेने नगरनदीने भोवडीकडे जाणारा रेल्वेवडील नगरनदीवडील पुलावरून, नगर चव्थमेकडे रेल्वेवडील जलजीवन चौकावरून, नगर दक्षिणेकडे रेल्वेवडील डेट नगर रोडवडील डि-वॉटरप्लस कुमभार चौकावरून, नगर चव्थमेकडे रेल्वे डेट नगर रोडने के.डी.के. कॉलेजला ईशान्य दिशेकडील कॅम्पकडे मिशिलान (डी.पी.क्र.320), नगर उत्तर दिशेने के.डी.के. कॉलेजला चव्थमेकडील कॅम्पकडे नगर मंडोदेन, नगर चव्थमेकडे दिशेने नगरनदीने कुमभारतोली चौकावरून रेल्वे वी. विहल नामसुड बाजार पालटावडील कुमभारतोली वडील पुलावरून.

## पश्चिम.

नगरनदीवडील वी. विहल नामसुड बाजार पालटावडील कुमभारतोली वडील पुलावरून उत्तर दिशेने रेल्वेवडील मंडोदेन बायपास चौकावरून रेल्वेवडील चौकावरून डी. पी. क्र. 34/6/65 व पुढे कावरावडील चौकावरून रेल्वेवडील पुढे मंडोदेन रोडवडील कुमभार चौकावरून व पुढे रेल्वेवडील विले विहल विहलवडील, नगर चव्थमेकडे (D.P.No. 1/1021) वडील व पुढे मंडोदेन रेल्वे मार्गावरून व पुढे जुलया रेल्वे क्लॉवरवडील.

## Location

Harhar Mandir, Gran Market, Small Factory Area, Sudarshan Nagar, Vardhaman Nagar, Deshpande Layout, Padole Nagar, Hvrinagar, Shastrinagar, Kumbhartoli, Vyankatesh Nagar, KDK College, Sakarni Nagar, Trimurti Nagar, Adarsh Nagar Slum, Baboolban, Garoba Maidan, Jagdvan Nagar, Datt Nagar, Danagari AVG Layout, Chhapra Nagar.

**North** -From Nagpur Nagbhd Railway lines near western side of goods yards towards East along Nagpur-Nagbhd Railway line upto Level crossing on Central Avenue road.

**East** -From Nagpur-Nagbhd Railway towards South-West along on Central Avenue Ring road upto bypass square. Then towards South along the ring road upto bridge on Nag River.

**South** -From Nag River bridge on ring road towards South-West along the Nag River upto Bhandwadi bridge on Nag River. Then towards West along the road upto Ja Bhim square. Then towards South along the road upto T-Point on Great Nag road (Sant. Kumbhar square). Then towards West along the Great Nag road upto North-East compound wall (D.P.No. 320) of K.D.K. College. Then towards North along the West side compound Wall of K.D.K. College upto Nag River. Then towards West along Nag River near Kumbhartoli Square upto new bridge of Kumbhartoli near Shri. Vitthal Nagpure House.

**West** -From new bridge on Nag River of Kumbhartoli near Shri. Vitthal Nagpure House towards North along the road upto Kumbhar Toll square on Gangbar Ghat road (D.P. No. M/665). Then towards same direction along Kaka Sahas Chholar road upto Danagari square on old Bhandara road. Then Same road upto Nica Ceramic Ltd. Then towards West upto (D.P. No. 1/1021) and towards upto Abandari Railway line.

मा. राज्य निवडणूक आयोग यांचे पत्र क्र. रा.नि.आ/मनप-2025/प.क्र.36/का-5, दि. 22/08/2025 अन्वये मा. राज्य निवडणूक आयोग यांचे स्वाक्षरी व आदेशानुसार