



## Draft Ward Formation For General Election - 2025- Nagpur Municipal Corporation

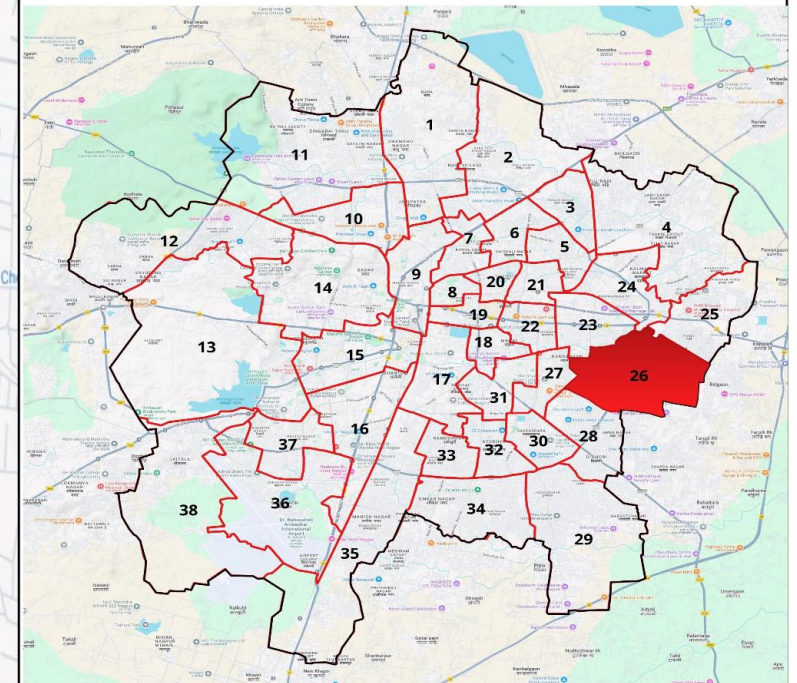


### Ward : 26

#### Ward Population

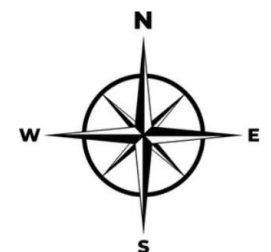
Total Population	59642
SC Population	10281
ST Population	3369

#### Key Map - Nagpur



#### Legend

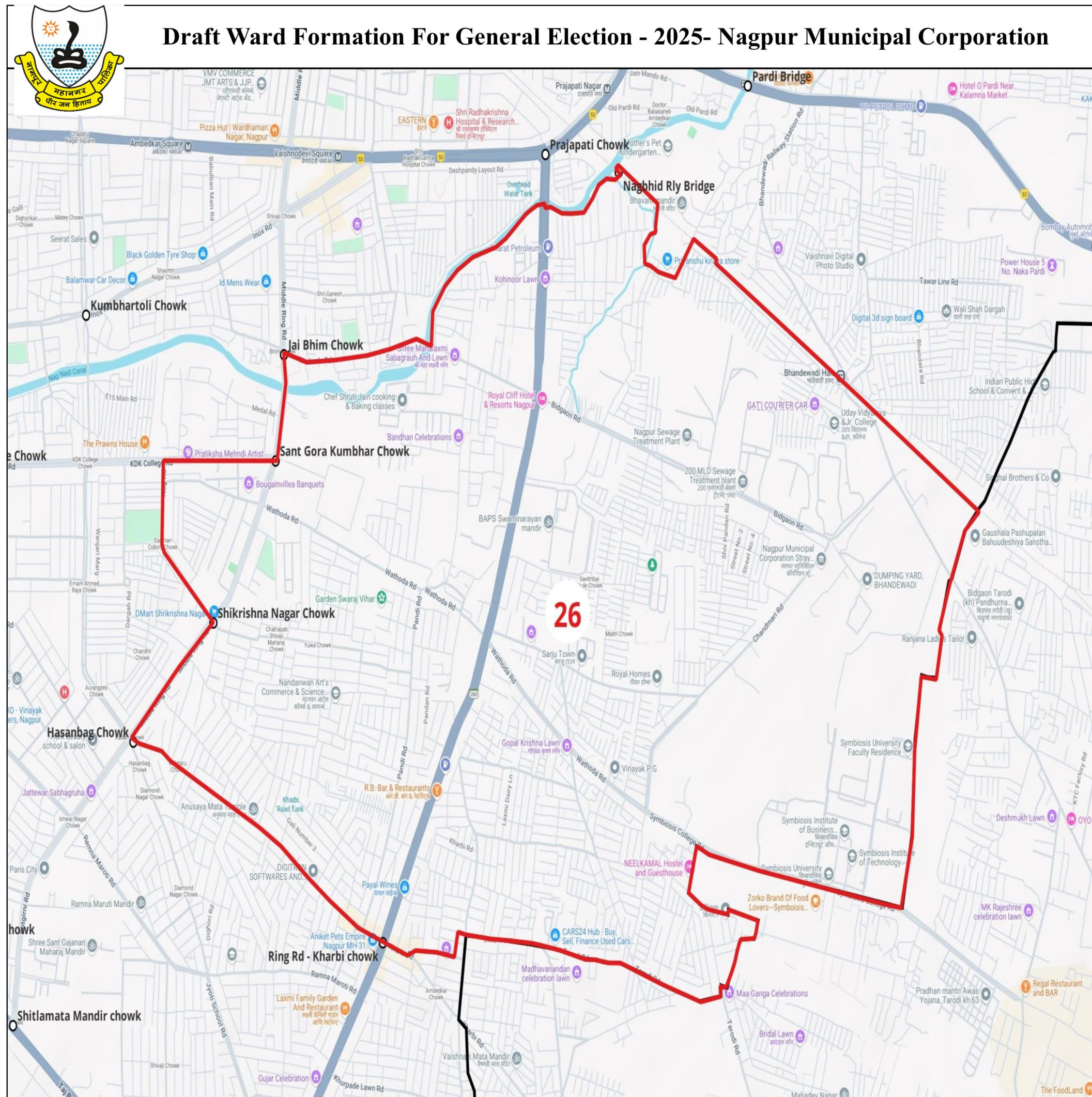
Ward	
MC Boundary	
Road	
National Highway	
Railway Line	
River	



Dy. Director (Town Planning)  
Nagpur Municipal Corporation

Commissioner  
Nagpur Municipal Corporation

Dy. Commissioner (Election)  
Nagpur Municipal Corporation





प्रभाग क्रमांक व लोकसंख्या	प्रभागाचे नाव असल्यास	प्रभागाची व्याप्ती	प्रभागाच्या सीमा	निवडून द्यावयाच्या सदस्यांची संख्या
1	2	3	4	5
प्रभाग क्रमांक - 26 लोकसंख्या - 59642 अ.जा. - 10281 अ.ज. - 3369		वाठोडा वस्ती, वाठोडा ले-आऊटस्, श्रीकृष्ण नगर, विद्यानगर, न्यु पॅथर नगर, शेषनगर, शक्ती माता नगर, दर्शन कॉलनी.अनमोल नगर, श्रावण नगर हसनबाग शिवणकर झोपडपट्टी, साईबाबानगर, पडोळे नगर, पवनशक्ती नगर, खरबी, स्वराज विहार, गंगा विहार, गोपाळकृष्ण नगर, महाधर्ती लोककल्याण सोसायटी, इंदीरादेवी टाऊन,देवी नगर संघर्ष नगर झोपडपट्टी, कामाक्षी नगर, शैलेश नगर, तुलसी नगर, अबुमियाँ नगर, अंतुजी नगर	<p><b>उत्तर:</b> नागनदीवरील नागपूर-नागभिड रेल्वेच्या पूलापासून रेल्वे मार्गाने आग्नेय दिशेने सेंटर पॉईंट शाळेच्या आग्नेय कोपऱ्यापर्यंत व नंतर दक्षिण दिशेने पायवाटेने हनुमान मंदीरपर्यंत नंतर नाल्याने आग्नेय दिशेने नाल्यावरील कलव्हर्टपर्यंत नंतर ईशान्य दिशेने इ.पो.क्र. TN/1/17 पर्यंत (रेल्वे लाईनपर्यंत), नंतर नागपूर-नागभिड रेल्वे मार्गाने आग्नेय दिशेने म.न.पा. शहर सीमेपर्यंत.</p> <p><b>पूर्व:</b> नागपूर-नागभिड रेल्वे लाईन व म.न.पा. शहर सीमेपासून (मौजा भांडेवाडी- बिडगाव) दक्षिणेकडे शहर सीमेने तरोडी (बु.) गावाकडे जाणाऱ्या रस्त्यावरील राधास्वामी गोरक्षणपर्यंत नंतर दक्षिणेकडे वळत्या शहर सीमेने माँ वैष्णवी हार्डवेअरपर्यंत.</p> <p><b>दक्षिण:</b> म.न.पा. शहर सीमेवरील माँ वैष्णवी हार्डवेअरपासून पश्चिमेकडे शहर सीमेने (तरोडी रस्त्याने) स्वामी गजानन हायस्कूलजवळील श्री. बाळकृष्ण ऊरकुडकर प्लॉट नं. 36 (लता मंगेशकर नगर)यांचे घरापर्यंत. नंतर दक्षिणेकडे सुरक्षा भिंतीने मार्कडेय मोटर्स व केक ब्रेकर्स पर्यंत.नंतर पुढे पश्चिम दिशेने खरबी रस्त्याने मिडल रिंगरोडवरील हसनबाग चौकापर्यंत.</p> <p><b>पश्चिम:</b> मिडल रिंग-रोडवरील हसनबाग चौकापासून उत्तर दिशेने मिडल रिंग-रोडने श्रीकृष्ण नगर चौकापर्यंत, नंतर वायव्य दिशेने रस्त्याने दर्शन कॉलोनी चौकापर्यंत, नंतर उत्तर दिशेने रस्त्याने ग्रेटनाग रोडवरील के. डी. के. कॉलेज समोरील टि-पॉईंटपर्यंत, नंतर पूर्वेकडे ग्रेटनाग रस्त्याने मिडल रिंग-रोड वरील टि-पॉईंट (संत गोरा कुंभार चौक) पर्यंत, नंतर उत्तर दिशेने मिडल रिंग-रोडने जयभीम चौकापर्यंत, नंतर पूर्व दिशेने वाठोडा रस्त्याने नागनदीवरील पूलापर्यंत, नंतर ईशान्य दिशेने नागनदीने रिंग-रोडवरील पूलापर्यंत, नंतर पुढे नागनदीने नागपूर-नागभिड रेल्वे मार्गावरील पूलापर्यंत.</p>	4

Ward No. & Population	Name of Ward, If any	Extend of Ward (Location)	Ward Boundary	Number of Councilors to be elected
1	2	3	4	5
<b>Ward No.:- 26</b>  <b>Population:- 59642</b>  <b>SC:- 10281</b>  <b>ST:- 3369</b>		<b>Wathoda Vasti, Wathoda Layouts, Shri Krishna Nagar, Vidyanagar, New Panther Nagar, Sheshnagar, Shakti Mata Nagar, Darshan Colony, Anmol Nagar, Shravan Nagar, Hasanbagh Shivankar Slum, Saibaba Nagar, Padole Nagar, Pawan Shakti Nagar, Kharbi, Swaraj Vihar, Ganga Vihar, Gopal Krishna Nagar, Mahadharti Lok Kalyan Society, Indiradevi Town, Devi Nagar, Sangharsh Nagar Slum, Kamakshi Nagar, Shailesh Nagar, Tulsi Nagar, Abumiya Nagar, Antuji Nagar</b>	<p><b>North:</b> - From Nagpur Nagbhid Railyway lines bridge on Nag River towards South-East along Railway line upto Corner of Center Point School. Then towards South along the road upto Hanuman Mandir. Then towards South-East along the Nallah upto near Culvert. Then towards North-East along the road upto (E.P. No. TN/1/17)Nagpur-Nagbhid Railway Lines. Then towards South-East along the Nagpur-Nagbhid Railway line upto NMC City Limit.</p> <p><b>East:</b> - From Junction Nagpur-Nagbhid Railway lines &amp; NMC City Limit towards South along NMC City Limit upto Junction of Kharbi road of NMC City limit.</p> <p><b>South:</b> - From Junction of Kahrbi road of NMC City limit towards West upto Hasanbagh sq. Middle Ring Road.</p> <p><b>West:</b> - From Hasanbagh square on Middle ring road towards North along Middle Ring Road upto Shrikrushna Nagar square. Then towards North-West along road upto Darshan Colony square. Then towards North along the road upto T-Point infront of KDK College on great Nag road. Then towards East along Great Nag road upto T-Point on Middle Ring Road (Sant. Gorakumbhar sq.). Then towards North along the Middle Ring Road upto Jai Bhim Square. Then towards East along the Wathoda Road upto bridge on Nag-River. Then towards North-East along the Nag River upto Nagpur- Nagbhid Railway line bridge on Nag River.</p>	<b>4</b>

# DRAFT WARD FORMATION FOR GENERAL ELECTION - 2025- NAGPUR MUNICIPAL CORPORATION.



व्याप्ती

बवठोडा वस्ती, बवठोडा डी. ओ.-आऊटपुट, श्रीकृष्ण नगर, विद्यानगर, नव पंथर नगर, शेखनगर, शक्ती माता नगर, दर्शन कॉलोनी, अन्नमोल नगर, श्रद्धा नगर हसनबाग विद्यानगर इंदिरावडी, राजबिंबनगर, बडोले नगर, पनवळली नगर, खर्बी, धरान विहार, गंगा विहार, गोदावळी नगर, महाधर्ती लोककल्याण सोसायटी, इंदिरावडी टाऊन, डी. ओ. नगर सोमर नगर इंदिरावडी, कामाक्षी नगर, सैलेश नगर, तुलसी नगर, अंबुजी नगर

उत्तर:

नान्दोदीतील नागपुर-नागभिट रेल्वेच्या फुलवसुम रेल्वे मार्गाने आग्नेय दिशेने सेंटर पॉइंट शब्दाच्या आग्नेय कोणत्याही व नंतर दक्षिण दिशेने बवठोडा इटुमन मंडीरपर्यंत, नंतर नव्यने आग्नेय दिशेने नालव्यतील बालव्हर्गस्ट, नंतर दक्षिण दिशेने इ.पे.नं. 36/1177 पर्यंत (रेल्वे लाईनमार्ग), नंतर नागपुर-नागभिट रेल्वे मार्गाने आग्नेय दिशेने म.न.पा. शहर सीमेलगत.

पू्व:

नगपुर-नागभिट रेल्वे लाईन व म.न.पा. शहर सीमेलगत (मौजा भांडेवडी- विद्यानगर) दक्षिणेकडे शहर सीमेलगे लोकी (डु.) गावकडे जाण "वा रस्त्यावरील राजव्यवनी पोरागावपर्यंत, नंतर दक्षिणेकडे बडवळ शहर सीमेलगे मी कैवाडी लाईनवरपर्यंत.

दक्षिण:

म.न.पा. शहर सीमेलगत मी कैवाडी लाईनवरपर्यंत परियोजनाकडे शहर सीमेलगे लोकी (डु.) लोकी रस्त्याने। स्वामी राजन झणखुलनजवळील श्री. खड्गबाग उरकुडनगर पॉइंट नं. 36 (संत मंडिरावर नगर) याचे धरानपर्यंत, नंतर दक्षिणेकडे सुरक्षा मिनिने मंडीरिंग मोटर्स व केक केवर्स पर्यंत.नंतर पुढे परियोजना दिशेने खर्बी रस्त्याने मिडल रिमोडवरील हसनबाग चौकापर्यंत.

परिधान:

मिडल रिम-रोडवरील हसनबाग चौकावरून उत्तर दिशेने मिडल रिम-रोडने श्रीकृष्ण नगर चौकापर्यंत, नंतर वाळख दिशेने रस्त्याने दर्शन कॉलोनी चौकापर्यंत, नंतर उत्तर दिशेने रस्त्याने के. डी. के. लोकी समोरील डि-पॉइंटपर्यंत, नंतर पुढीलकडे स्टेशन रस्त्याने मिडल रिम-रोड वरील डि-पॉइंट (संत मोटा कुमर चौक) पर्यंत, नंतर उत्तर दिशेने मिडल रिम-रोडने जयप्रीम चौकापर्यंत, नंतर पुढे दिशेने बवठोडा रस्त्याने नागभिटवरील फुलवसुम, नंतर इंदिरावडी दिशेने ननवस्तीने रिम-रोडवरील फुलवसुम, नंतर पुढे ननवस्तीने नागपुर-नागभिट रेल्वे मार्गवरील फुलवसुम.

Location

Wathoda Vasti, Wathoda Layouts, Shri Krishna Nagar, Vidyanagar, New Panther Nagar, Sheshnagar, Shakti Mata Nagar, Darshan Colony, Anmol Nagar, Shrivani Nagar, Hasanbagh Shivankar Slum, Salbaba Nagar, Padole Nagar, Pawan Shakti Nagar, Kharbi, Swaraj Vihar, Ganga Vihar, Gopal Krishna Nagar, Mahadharti Lok Kalyan Society, Indiradevi Town, Devi Nagar, Sangharsh Nagar Slum, Kamakshi Nagar, Shailesh Nagar, Tulsi Nagar, Abumthi Nagar, Antuji Nagar

North -

From Nagpur Nagbhid Railway lines bridge on Nag River towards South-East along Railway line upto Corner of Center Point School. Then towards South along the road upto Hanuman Mandir. Then towards South-East along the Nallah upto near Culvert. Then towards North-East along the road upto (E.P. No. TN/1177 Nagpur-Nagbhid Railway Lines. Then towards South-East along the Nagpur-Nagbhid Railway line upto NMC City Limit.

East -

From Junction Nagpur-Nagbhid Railway lines & NMC City Limit towards South along NMC City Limit upto Junction of Kharbi road of NMC City Limit.

South -

From Junction of Kharbi road of NMC City limit towards West upto Hasanbagh sq. Middle Ring Road.

West -

From Hasanbagh square on Middle ring road towards North along Middle Ring Road upto Shrikrushna Nagar square. Then towards North-West along road upto Darshan Colony square. Then towards North along the road upto T-Point in front of KDK College on great Nag road. Then towards East along Great Nag road upto T-Point on Middle Ring Road (Sant. Gorakumbhar sq.). Then towards North along the Middle Ring Road upto Jai Bhim Square. Then towards East along the Wathoda Road upto bridge on Nag-River. Then towards North-East along the Nag River upto Nagpur-Nagbhid Railway line bridge on Nag River.