



Draft Ward Formation For General Election - 2025- Nagpur Municipal Corporation

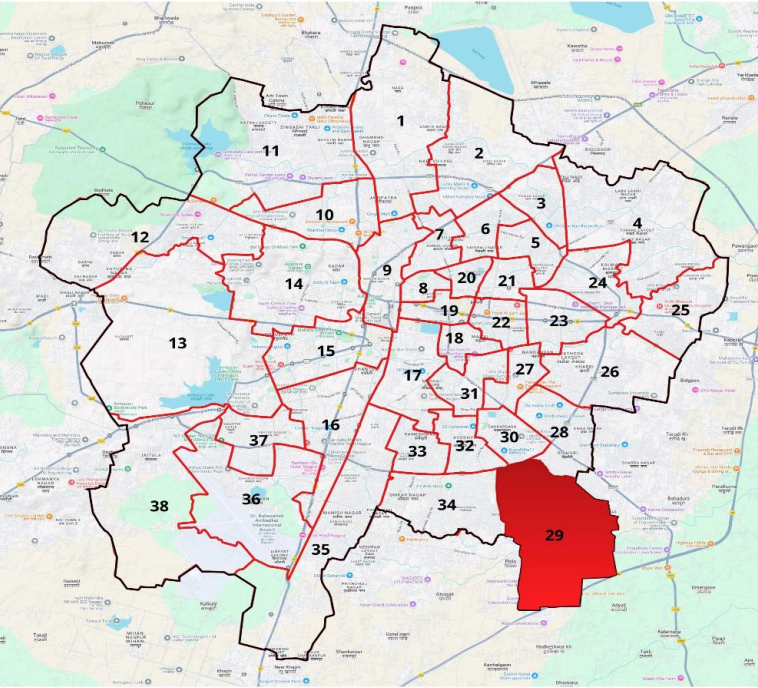


Ward : 29

Ward Population

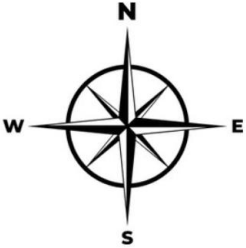
Total Population	62343
SC Population	8041
ST Population	4315

Key Map - Nagpur



Legend

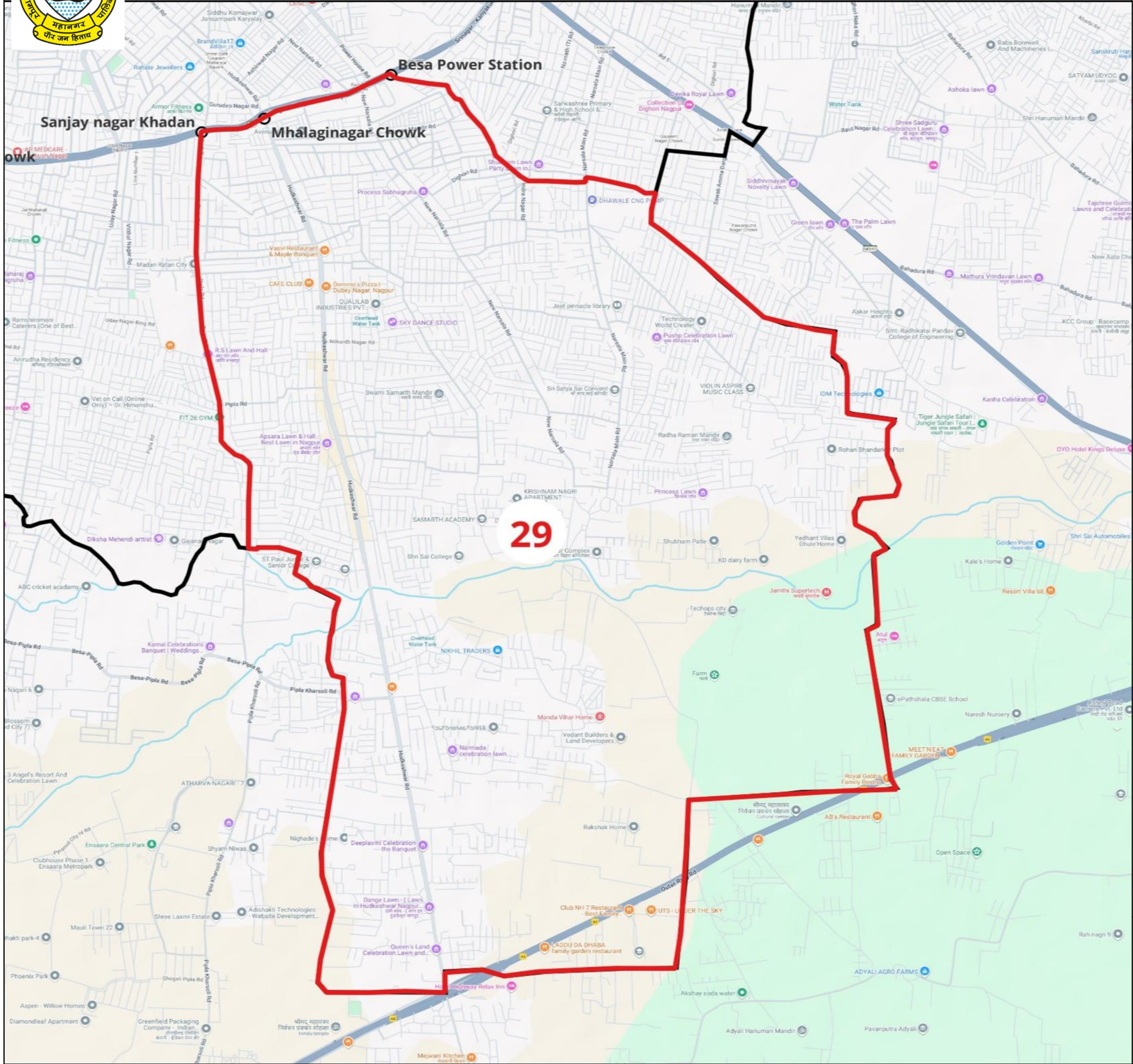
- Ward
- MC Boundary
- Road
- National Highway
- Railway Line
- River



Dy. Director (Town Planning)
Nagpur Municipal Corporation

Commissioner
Nagpur Municipal Corporation

Dy. Commissioner (Election)
Nagpur Municipal Corporation



प्रभाग क्रमांक व लोकसंख्या	प्रभागाचे नाव असल्यास	प्रभागाची व्याप्ती	प्रभागाच्या सीमा	निवडून द्यावयाच्या सदस्यांची संख्या
1	2	3	4	5
प्रभाग क्रमांक - 29 लोकसंख्या - 62343 अ.जा. - 8041 अ.ज. - 4315		म्हाळगीनगर, महात्मागांधीनगर, गजानन नगर, बेसा पावर स्टेशन, प्रोसेस सव्हेअर सोसायटी, सन्मार्ग नगर, संतोषी माता नगर, म.न.पा. कॉलोनी न्यु प्रेरणानगर, सुर्योदय नगर, सुदर्शन नगर, हुडकेश्वर (बु) व नरसाळा.	<p>उत्तर: रिंग-रोडवरील हनुमान मंदीर समोरील (संजय नगर खदान) पिपळा रोड टि-पॉईंटपासून ईशान्य दिशेने रिंग-रोडने बेसा पावर स्टेशन समोरील रिंग-रोडवरील नाल्याच्या पूलापर्यंत, नंतर आग्नेय दिशेने नाल्याने नरसाळा रोडवरील म.न.पा. शहर सीमेच्या व नरसाळा रस्त्याच्या संगमापर्यंत.</p> <p>पूर्व: म.न.पा. शहर सीमा व नरसाळा रस्त्याच्या संगमापासून (लालाजी कॅटर्स) दक्षिणेकडे नरसाळा गावाच्या सिमेने व आऊटर रिंग रोडच्या संगमापर्यंत.</p> <p>दक्षिण: नरसाळा गावाची सीमा व आऊटर रिंग-रोडच्या संगमापासून पश्चिमेकडे म.न.पा. शहर सीमेत नव्याने समाविष्ट हुडकेश्वर (बु.) गावाच्या सीमेने हुडकेश्वर (बु.) गावाच्या नैऋत्य कोपऱ्यावरील हुडकेश्वर (बु.) गावाच्या नैऋत्य सीमेपर्यंत.</p> <p>पश्चिम: हुडकेश्वर (बु.) गावाच्या सीमेपासून उत्तरेकडे म.न.पा. शहर सीमा मार्गे पिपळा रोडपर्यंत, नंतर उत्तर दिशेने पिपळा रोडने रिंग-रोडवरील हनुमान मंदीरासमोरील (संजय नगर खदान) पिपळा रोड टि-पॉईंटपर्यंत.</p>	4

Ward No. & Population	Name of Ward, If any	Extend of Ward (Location)	Ward Boundary	Number of Councilors to be elected
1	2	3	4	5
Ward No.:- 29 Population:- 62343 SC:- 8041 ST:- 4315		Mhalginagar, Mahatma Gandhi Nagar, Gajanan Nagar, Besa Power Station, Process Surveyor Society, Sanmarg Nagar, Santoshi Mata Nagar, NMC Colony, New Prerna Nagar, Suryodaya Nagar, Sudarshan Nagar, Hudkeshwar (Bu) and Narsala	North:- From Pipla road T-Point infront of Hanuman Mandir on the ring road towards North-East along the ring road upto bridge on Nallah infront of Besa Power Station on ring road. Then towards South-East along the Nallah upto NMC City limit Narsala road. East:- From Junction of NMC city limit & Narsala road towards South along the NMC city limit upto Junction of outer Ring Road & Nmc City Limit. South:- From Junction of Outer Ring Road & NMC City limit towards West along Narsala Hudkeshwar (Bu) Village limit which in Newly Included in NMC upto South-West Corner of Hudkeshwar(Bu) limit. West :- From Hudkeshwar(Bu) limit towards North along the NMC City limit upto Pipla road. Then Same distance along Pipla road upto Pipla road T-Point infront of Hanuman Mandir (Sanjay Nagar Kadhan) on ring road.	4

An aerial photograph of a densely populated urban area, likely Chertan Town Station. A red line outlines a specific region within the urban landscape. A blue number '29' is overlaid on the map, indicating a specific location or area of interest. The map shows a mix of built-up areas, roads, and some green spaces. Labels at the top include 'Chertan Town Station' and 'Samaynag, Kenda, Mungla and Chona'.



प्रभाग क्र.
29

लोकसंख्या
एकूण - 62343
अ.जा. - 8041
अ.ज. - 4315

[illegible]

रिग-रोडवरील हनुमान मंदीर समोरील (संजय नगर खण्डान) विजळा रोड टि-ऑईटकसुन ईशान्या दिशेने रिग-रोडने बेसा पॉवर स्टेशन समोरील रिग-रोडवरील भाव्याच्या कुलावरीत, नंतर आग्नेय दिशेने भाव्याने नरसळा रोडवरील म.न.पा. शहर सीमेच्या व नरसळा रस्त्याच्या संगमावरीत.

म.न.पा. शहर सीमा व नरसाळा रस्त्याच्या संगमावसुन (लालाजी कॅटर्स) दक्षिणेकडे नरसाळा गावाच्या सिमने व आऊटर रिंग रोडच्या संगमापर्यंत

नरसंज्ञा नावावी सीमा व आऊटर रिंग-रोडच्या संगमवासून पश्चिमेकडे म.ग.प. शहर सीमेत नव्याने समाविष्ट हुडकेश्वर (बु.) नावाच्या सीमेने हुडकेश्वर (बु.) नावाच्या नैऋत्य कोण *यावरील हुडकेश्वर (बु.) नावाच्या नैऋत्य सीमेपर्यंत.

पुस्तकें - (ब.) बसव्या समीक्षण पुस्तके म.प्र. राज. सीमा सर्वेक्षण विभाग, नंद उतर दिखे विभाग कोले नि-कोटमाल हनुमान मंदिरसमील (संज्ञा नवा कदाम) विभाग कोले टि-सीरहाय.

Mhalginagar, Mahatma Gandhi Nagar, Gajanan Nagar, Besa Power Station, Process Surveyor Society, Sanmarg Nagar, Santoshi Mata Nagar, NMC Colony, New Prerna Nagar, Suryodaya Nagar, Sudarshan Nagar, Hudkeshwar (Bu) and Narsala

North -
From Pipa road T-Point in front of Hanuman Mandir on the ring road towards North-East along the ring road upto bridge on Nallah in front of Besa Power Station on ring road. Then towards South-East along the Nallah upto NMC City limit Narsala road.

East: -

From Junction of NMC city limit & Narsala road towards South along the NMC city limit upto Junction of outer Ring Road & Nmc City Limit.

South

From Junction of Outer Ring Road & NMC City limit towards West along Narsala Hudkeshwar (Bu) Village limit which is Newly Included in NMC upto South-West Corner of Hudkeshwar(Bu) limit.

West r

From Hudkeshwar(Bu) limit towards North along the NMC City limit upto Pipra road. Then Same distance along Pipra road upto Pipra road T-Point in front of Hanuman Mandir (Sanjay Nagar Kadhan) on ring road.

मा. राज्य निवडणूक आयोग यांचे पत्र क्र. रानिआ/मनपा-2025/प्र.क्र.36/का-5, दि. 22/08/2025 अन्वये मा. राज्य निवडणूक आयुक्त यांचे स्वाक्षरी व आदेशानुसार