



# Draft Ward Formation For General Election - 2025- Nagpur Municipal Corporation

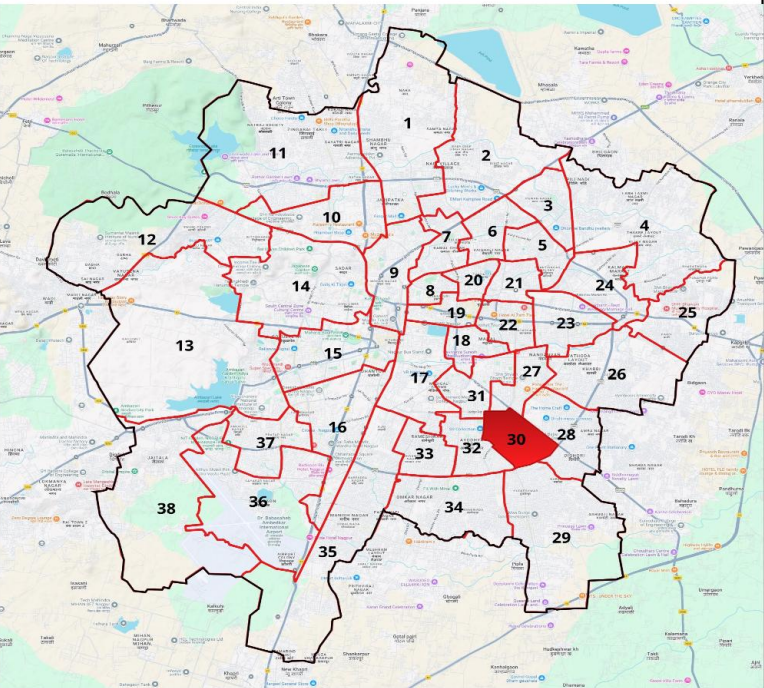


Ward : 30

## Ward Population

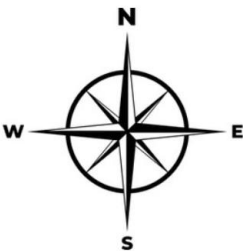
Total Population	63564
SC Population	7466
ST Population	2475

## Key Map - Nagpur



### Legend

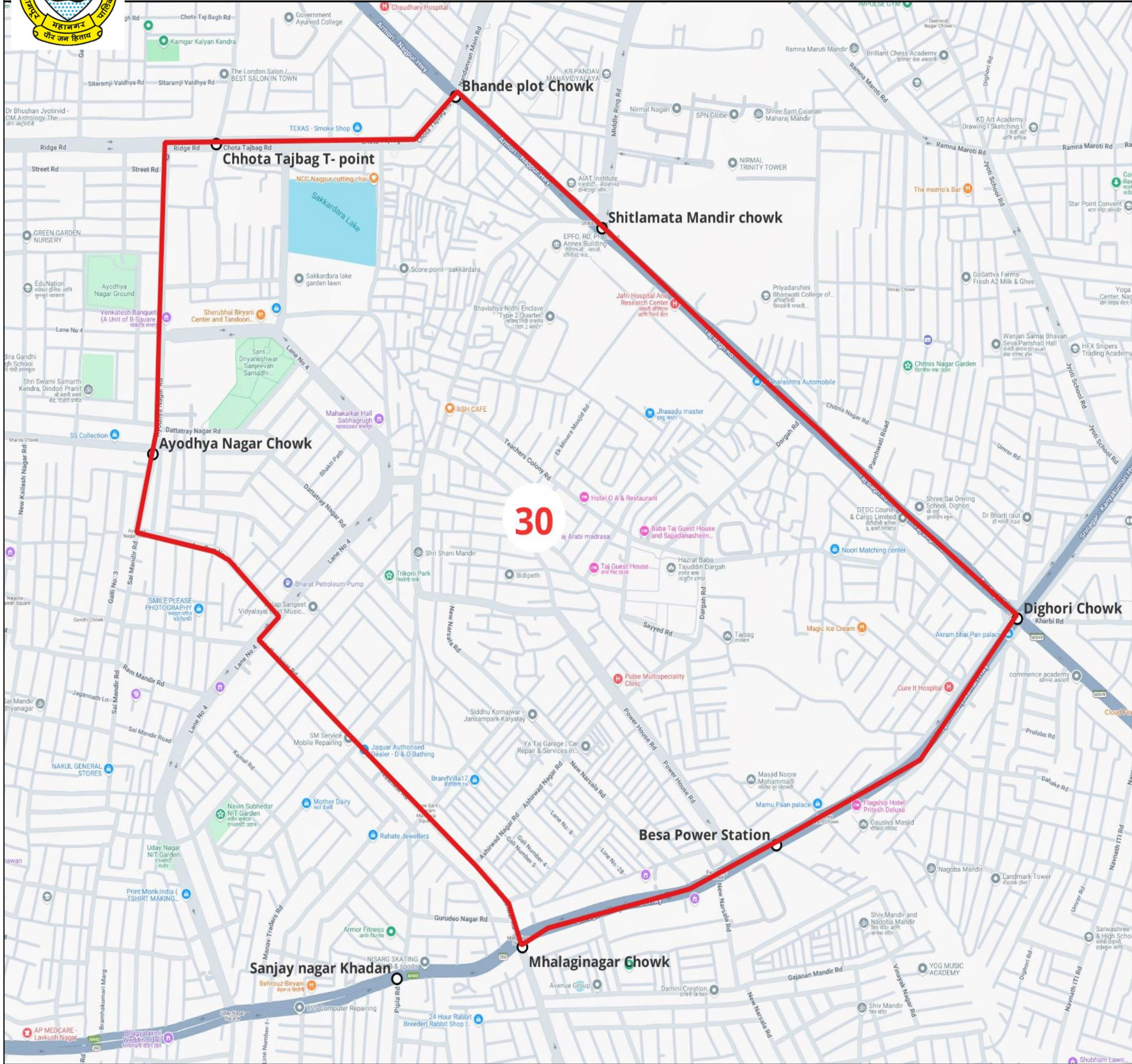
- Ward
- MC Boundary
- Road
- National Highway
- Railway Line
- River



Dy. Director (Town Planning)  
Nagpur Municipal Corporation

Dy. Commissioner (Election)  
Nagpur Municipal Corporation

Commissioner  
Nagpur Municipal Corporation





प्रभाग क्रमांक व लोकसंख्या	प्रभागाचे नाव असल्यास	प्रभागाची व्याप्ती	प्रभागाच्या सीमा	निवडून द्यावयाच्या सदस्यांची संख्या
1	2	3	4	5
प्रभाग क्रमांक - 30 लोकसंख्या - 63564 अ.जा. - 7466 अ.ज. - 2475		बिडीपेठ, न्यु सुभेदार ले-आऊट, दत्तात्रय नगर, आर्शिवाद नगर, ताजाबाद दरबार, सिंधीबन, ठाकूर प्लॉटस्, सरताज कॉलोनी संतोषी माता नगर, सोळंकी वाडी, अग्निशमन कार्यालय, निराला ले-आऊट, गौसीयॉ ले-आऊट, शामबाग, सक्करदरा तलाव, भांडे प्लॉटचा काही भाग, छोटा ताजबाग.	<p><b>उत्तर:</b> रिज-रोड व अयोध्या नगर रोड टि-पॉईंट (महाकाळकर भवन) पासून पूर्व दिशेने रस्त्याने रिज-रोडने उमरेड रोडवरील भांडे प्लॉट चौकापर्यंत.</p> <p><b>पूर्व:</b> उमरेड रोडवरील भांडे प्लॉट चौकापासून आग्नेय दिशेने उमरेड रोडवरील शितला माता मंदीर चौकमार्गे रिंग-रोड वरील दिघोरी चौकापर्यंत.</p> <p><b>दक्षिण:</b> उमरेड रोडवरील दिघोरी चौकापासून नैऋत्य दिशेने रिंग-रोडने म्हाळगीनगर चौकापर्यंत.</p> <p><b>पश्चिम:</b> रिंग-रोड वरील म्हाळगीनगर चौकापासून वायव्य दिशेने हुडकेश्वर मार्गाने गजानन शाळेच्या टि-पॉईंटपर्यंत, नंतर ईशान्य दिशेने संतोषी माता मंगल कार्यालय जवळील टि-पॉईंटपर्यंत, नंतर वायव्य दिशेने अयोध्यानगर चौकापर्यंत, नंतर उत्तर दिशेने अयोध्यानगर मार्गाने रिज-रोडवरील (महाकाळकर भवन) टि-पॉईंटपर्यंत.</p>	4

Ward No. & Population	Name of Ward, If any	Extend of Ward (Location)	Ward Boundary	Number of Councilors to be elected
1	2	3	4	5
<b>Ward No.:- 30</b>  <b>Population:- 63564</b>  <b>SC:- 7466</b>  <b>ST:- 2475</b>		<b>Bidipeth, New Subhedar Layout, Dattatraya Nagar, Aashirwad Nagar, Tajabad Darbar, Sindhiban, Thakur Plots, Sartaj Colony, Santoshi Mata Nagar, Solanki Wadi, Fire Brigade Office, Nirala Layout, Gausiya Layout, Shambagh, Sakardara Lake, part of Bhande Plot, Chhota Tajbagh</b>	<b>North:-</b> From Ayodhyanager road & Ridge road T-Point in front of Shri Mahakalakar's Bhavan towards East along the Ridge Road upto Bhande Plot Square on Umrer Road.  <b>East:-</b> From Bhande Plot square on Umrer Road towards South-East along the umrer road via Shitla Mata Mandir upto Dighori square on Ring Road.  <b>South:-</b> From Dighori square on umrer road then towards South-West along the Ring Road upto Mahalginagar.  <b>West:-</b> From Mahalginagar square on Ring Road towards South-West along the Hudkeshwar road upto T-Point near Gajanan School. Then towards North-East along the road upto T-Point Near Santoshi Mata Mangal Karyala. Then towards North-West along the Road upto Ayodha Nagar Square. Then towards North along the Ayodhyanager road upto T-Point Ridge Road infront of Mahakalkar's House.	<b>4</b>

# DRAFT WARD FORMATION FOR GENERAL ELECTION - 2025- NAGPUR MUNICIPAL CORPORATION.



## व्याप्ती

बिडोले, न्यू बुधेदार ले-आऊट, दत्तत्रय नगर, आशिरवद नगर, तजबाद दरबार, सिंधीवन, ठाकुर प्लॉट, सरताज कॉलोनी संतोषी माव नगर, सोळंकी वाडी, अमिरामन कार्यालय, निराला ले-आऊट, नैरीचीवाडी ले-आऊट, शम्बाग, शक्करपदा बलाच, भंडे प्लॉटचा काही भाग, छोटा तजबाग.

## उत्तर:

रिज-रौड व अश्वेध्या नगर रोड-बीईटी(महाकाळकर भवन) पासून पूर्वे दिशेने रस्त्याने रिज-रौडने उमरेंड रौडरील भांडे प्लॉट चौकपर्यंत.

## पूर्व:

उमरेंड रौडरील भांडे प्लॉट चौकापासून आग्नेय दिशेने उमरेंड रौडरील शिल्ला माता मंदिर चौकमार्गे रिज-रौड वरील दिघोरी चौकपर्यंत.

## दक्षिण:

उमरेंड रौडरील दिघोरी चौकापासून नैऋत्य दिशेने रिज-रौडने महाळीनगर चौकापर्यंत.

## पश्चिम:

रिज-रौड वरील स्वाक्षीनगर चौकापासून वायव्य दिशेने हुडकेवरा गावने वज्जन शाळेच्या टि-पॉइंटपर्यंत, नंतर ईशान्य दिशेने संतोषी माता मंदिर कार्यालय जवळील टि-पॉइंटपर्यंत, नंतर वायव्य दिशेने अश्वेध्यानर चौकापर्यंत, नंतर उत्तर दिशेने अश्वेध्यानर मार्गने रिज-रौडरील (महाकाळकर भवन) टि-पॉइंटपर्यंत.

## Location

Bidpath, New Subedar Layout, Dattatraya Nagar, Ashirwad Nagar, Tajabad Darbar, Sindhiban, Thakur Plots, Sartaj Colony, Santoshi Mata Nagar, Solanki Wadi, Fire Brigade Office, Nirala Layout, Gausiya Layout, Shambagh, Sakardara Lake, part of Bhande Plot, Chhota Tajbagh

## North -

From Ayodhyanager road & Ridge road T-Point in front of Shri Mahakalakar's Bhavan towards East along the Ridge Road upto Bhande Plot Square on Umrur Road.

## East -

From Bhande Plot square on Umrur Road towards South-East along the umrur road via Shitla Mata Mandir upto Dighori square on Ring Road.

## South -

From Dighori square on umrur road then towards South-West along the Ring Road upto Mahalingar.

## West -

From Mahalingar square on Ring Road towards South-West along the Hudkewar road upto T-Point near Gajanan School. Then towards North-East along the road upto T-Point Near Santoshi's Mata Mangal Karyala. Then towards North-West along the Road upto Ayodha Nagar Square. Then towards North along the Ayodhyanager road upto T-Point Ridge Road in front of Mahakalakar's House.