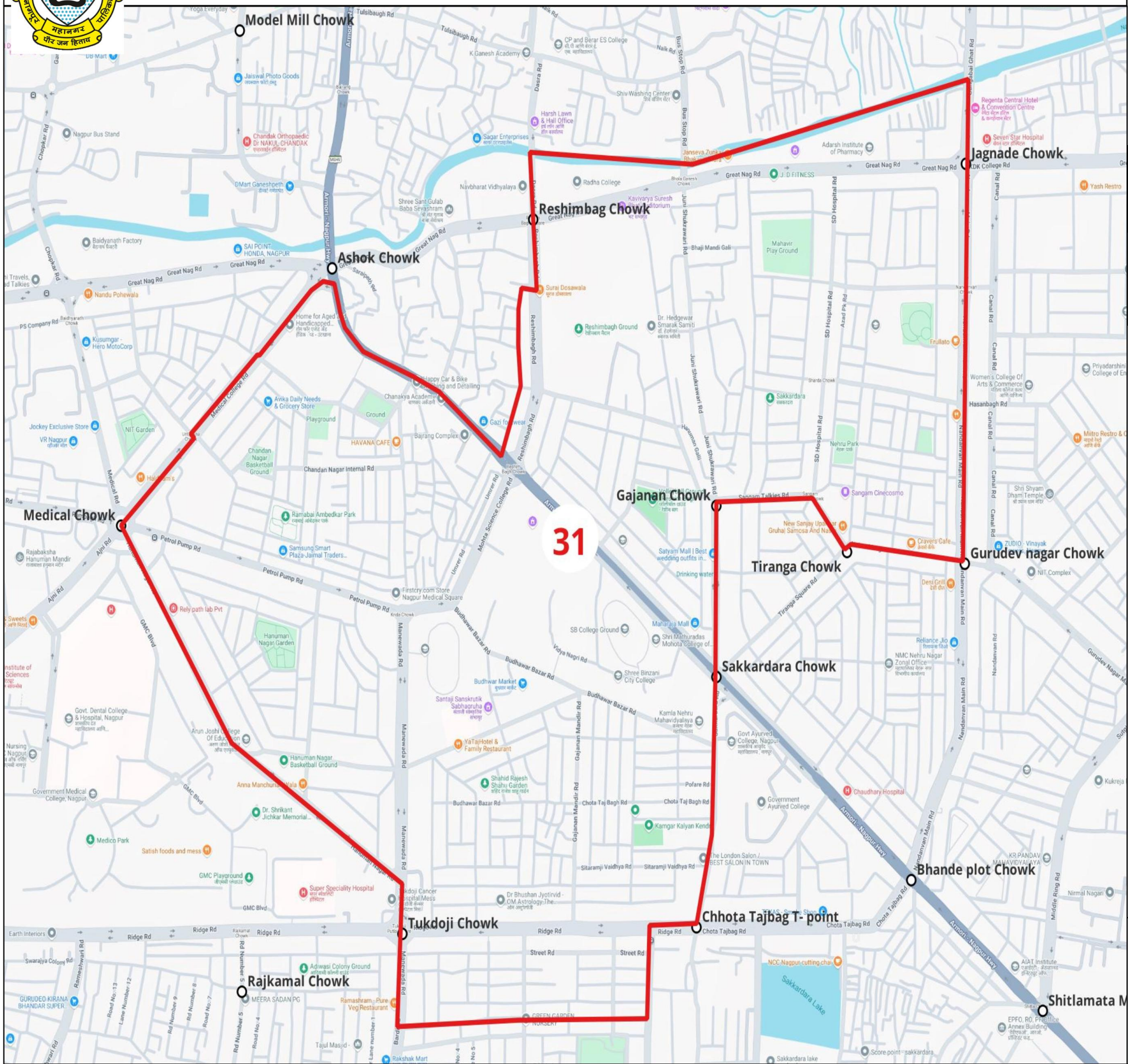




Draft Ward Formation For General Election - 2025- Nagpur Municipal Corporation

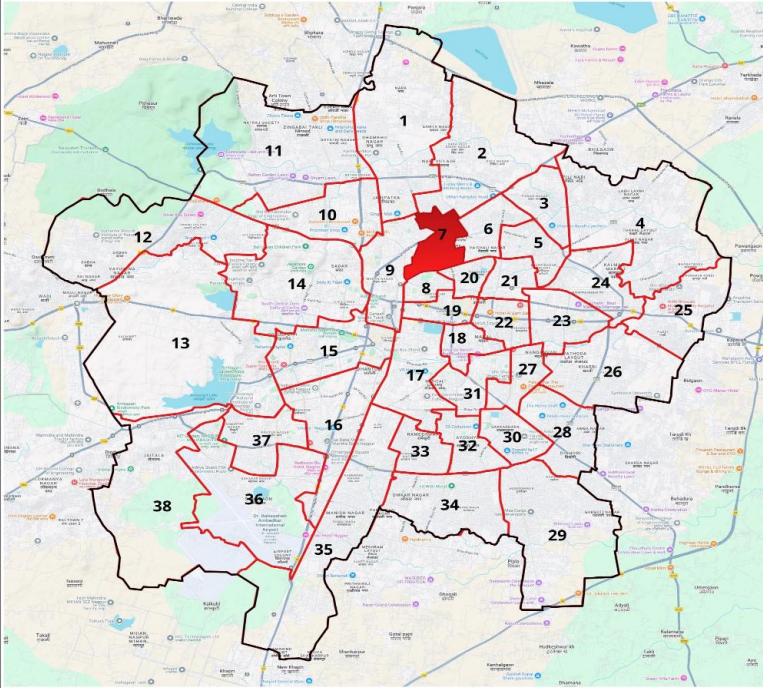


Ward : 31

Ward Population

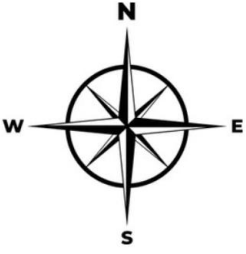
Total Population	64092
SC Population	9405
ST Population	2410

Key Map - Nagpur



Legend

- Ward
- MC Boundary
- Road
- National Highway
- Railway Line
- River



Dy. Director (Town Planning)
Nagpur Municipal Corporation

Dy. Commissioner (Election)
Nagpur Municipal Corporation

Commissioner
Nagpur Municipal Corporation

प्रभाग क्रमांक व लोकसंख्या	प्रभागाचे नाव असल्यास	प्रभागाची व्याप्ती	प्रभागाच्या सीमा	निवडून द्यावयाच्या सदस्यांची संख्या
1	2	3	4	5
प्रभाग क्रमांक - 31 लोकसंख्या - 64092 अ.जा. - 9405 अ.ज. - 2410		हनुमान नगर, चंदन नगर, वकीलपेठ हजारेवाडी, बजरंग कॉम्प्लेक्स, रेशीमबाग, नागोमाळी ले-आऊट, रेशीमबाग मैदान, हेडगेवार भवन, बुधवार बाजार, ईश्वर देशमुख शारीरिक शिक्षण संस्था, राज्य कामगार विमा दवाखाना, मोहता सायन्स महाविद्यालय, नंदनवन, शिवनगर, संगम सिनेमागृह, गणेशनगर, रघुजीनगर, तुकडोजीनगर, सोमवारी क्वॉटर्स, कामगार कल्याण केन्द्र, राज्य कामगार विमा कर्मचारी वसाहत, चर्च, पिटीएस क्वॉटर्स, महेश कॉलनी, गायत्री मंदीर, गायत्री नगर झोपडपट्टी, केशवनगर विद्यालय, नागपूर होमीयोपॅथी कॉलेज, शिवाजी विद्यालय.	<p>उत्तर: नागनदीवरील तुळशीबाग रोडवरील सरस्वती मंदीर जवळील नागनदीच्या पूलापासून पूर्वेकडे वाहणाऱ्या नाग नदीने केशवनगर विद्यालय जवळील (गंगाबाई घाट चौक) नागनदीवरील पूलापर्यंत.</p> <p>पूर्व: केशवनगर नागनदीवरील पूलापासून दक्षिण दिशेने ग्रेटनाग रोडवरील संत जगनाडे चौकापर्यंत नंतर पुढे नंदनवन रस्त्याने गुरुदेव नगर चौकापर्यंत, नंतर पश्चिमेकडे रस्त्याने तिरंगा चौकापर्यंत, नंतर वायव्य दिशेने संगम सिनेमासमोरील चौकापर्यंत, नंतर पश्चिमेकडे रस्त्याने संत गजानन महाराज चौकापर्यंत, नंतर दक्षिणेकडे जुनी शुक्रवारी रस्त्याने सक्करदरा चौकामार्गे छोटा ताजबाग गेट समोरील रिज-रोडच्या टि-पॉईंटपर्यंत, नंतर पश्चिमेकडे रिज-रोडने श्री. महाकाळकर यांचे घरासमोरील अयोध्यानगर रस्त्याच्या टि-पॉईंटपर्यंत, नंतर दक्षिणेकडे अयोध्यानगर रस्त्याने हनुमान मंदीर समोरील टि-पॉईंटपर्यंत.</p> <p>दक्षिण: अयोध्यानगर रस्त्यावरील हनुमान मंदीर समोरील टि-पॉईंटपासून पश्चिमेकडे रस्त्याने मानेवाडा रस्त्यावरील जी.एस.स्टुडिओ पर्यंत.</p> <p>पश्चिम: मानेवाडा रस्त्यावरील इ.पो.क्र. SP/254 पासून उत्तरेकडे मानेवाडा रस्त्याने राष्ट्रसंत तुकडोजी चौकापर्यंत व पुढे मेडीकल कॉलेजकडे जाणाऱ्या मराठा मार्गाच्या वाय पॉईंटपर्यंत, नंतर पुढे वायव्य दिशेने जाणाऱ्या मराठा वळण मार्गाने मेडीकल चौकापर्यंत, नंतर ईशान्य दिशेने उंटखाना रोडने, सम्राट अशोक चौकापर्यंत, नंतर आग्नेय दिशेच्या वळण मार्गाने उमरेड रोडने श्री. गायधने यांच्या कोल डेपोपर्यंत, नंतर उत्तरेकडे रस्त्याने इ.पो.क्र. RB/122/B पर्यंत नंतर पूर्वेकडे रस्त्याने इ.पो.क्र. RB/52/A नंतर रेशीमबाग रस्त्याने नागनदीवरील तुळशीबाग रोड वरील सरस्वती मंदीर जवळील नागनदीच्या पूलापर्यंत.</p>	4

Ward No. & Population	Name of Ward, If any	Extend of Ward (Location)	Ward Boundary	Number of Councilors to be elected
1	2	3	4	5
Ward No.:- 31 Population:- 64092 SC:- 9405 ST:- 2410		Hanuman Nagar, Chandan Nagar, Vakilpeth, Hazarewadi, Bajrang Complex, Reshimbagh, Nagomali Layout, Reshimbagh Ground, Hedgewar Bhavan, Budhwar Bazaar, Ishwar Deshmukh College of Physical Education, State Employees Insurance Hospital, Mohta Science College, Nandanvan, Shivnagar, Sangam Cinema Hall, Ganesha Nagar, Raghuji Nagar, Tukdoji Nagar, Somwari Quarters, Workers Welfare Centre, State Employees Insurance Residential Colony, Church, PTS Quarters, Mahesh Colony, Gayatri Mandir, Gayatri Nagar Slum, Keshavnagar School, Nagpur Homeopathy College, Shivaji School	<p>North: - From Nag River bridge on Tulsibagh road near Saraswati Mandir towards East along the Nag River upto Nag River bridge near Keshav nagar Vidhyala.</p> <p>East: - From Nag River bridge near Keshav Nagar Vidyalaya towards South along the road upto Sant. Jagnade square on Great Nag Road. Then towards same direction along the Nandawan Main Road upto the Gurudeo nagar square. Then towards West along the Road upto Tiranga square. Then towards North-West along the road upto Sangam Cinema square. Then towards West along the road upto Sant.Gajanan square on old Shukrawari road. Then towards South along the old Shukrawari road upto T-Point on Ridge Road in front of Chotta Tajbagh Gate via Sakkardara square. Then towards West along the Ridge road upto Ayodhya Nagar Road t-Point infront of Shri. Mahakalkar's House. Then towards South along the Ayodhyanagar road upto T-Point infront of Hanuman Mandir (Ravi Furniture.)</p> <p>South:- From T-Point infront of Hanuman Mandir (Ravi Furniture) on Ayodhya Nagar road towards West along the Road via Hanuman Nagar Zonal Office road upto E. P. No. SP/254 on the Manewada road.</p> <p>West:- From E. P. No. SP/254 on the Manewada road towards North along the Manewada road upto Rashtrasant Tukdoji square. Then same direction along the road upto 'Y-' Point of Medical road & Shahid Rajesh Shahu road. Then towards North-West along the Road Curvature upto Medical Square. Then towards North-East along the Untkhana road upto Samrat Ashok square. Then towards South-East along the Umrer road upto Shri. Gaidhane Coal Depot. Then towards North along the road upto E.P. No. RB/122/B. Then towards East along the road upto E.P. No. RB/52/A. Then towards North along the Reshimbagh road upto bridge on Nag River near Saraswati Mandir on Tulsibagh road.</p>	4



From E. P. No. SP/254 on the Manewara road towards North along the Manewara road upto Rashtirasant Tukdogji Road. Then same direction along the road upto 'Y' Point of Medical road & Shahid Rajesh Shahu road. Then towards North-West along the Road Curvature upto Medical Square. Then towards North-East along the Ukhinbara road upto Samrat Ashok road. Then towards South-East along the Unner road upto Shri. Gaidhane Coal Depot. Then towards North along the road upto E.P. No. RB/122/B. Then towards East along the road upto E.P. No. RB/52/A. Then towards North along the Reshimbach road upto bridge on Nao River near Saraswati Mandir on Tulsiabach road.

मा. राज्य निवडणूक आयोग यांचे पत्र क्र. रानिआ/मनपा-2025/प्र.क्र.36/का-5, दि. 22/08/2025 अन्वये मा. राज्य निवडणूक आयुक्त यांचे स्वाक्षरी व आदेशानुसार