



# Draft Ward Formation For General Election - 2025- Nagpur Municipal Corporation

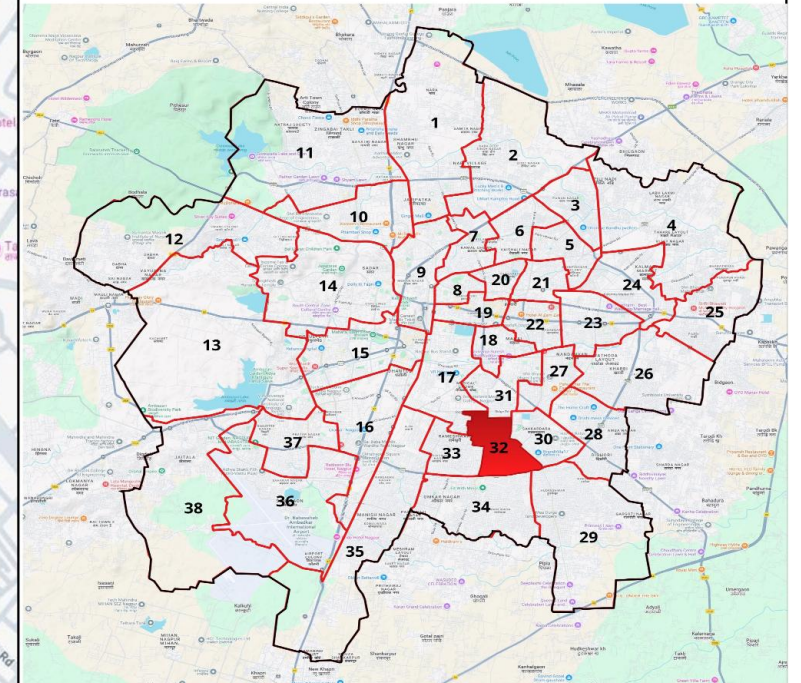


## Ward :32

### Ward Population

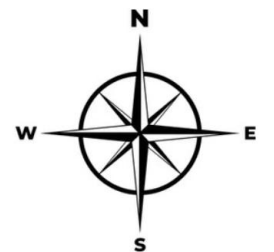
Total Population	68711
SC Population	10215
ST Population	2885

### Key Map - Nagpur



### Legend

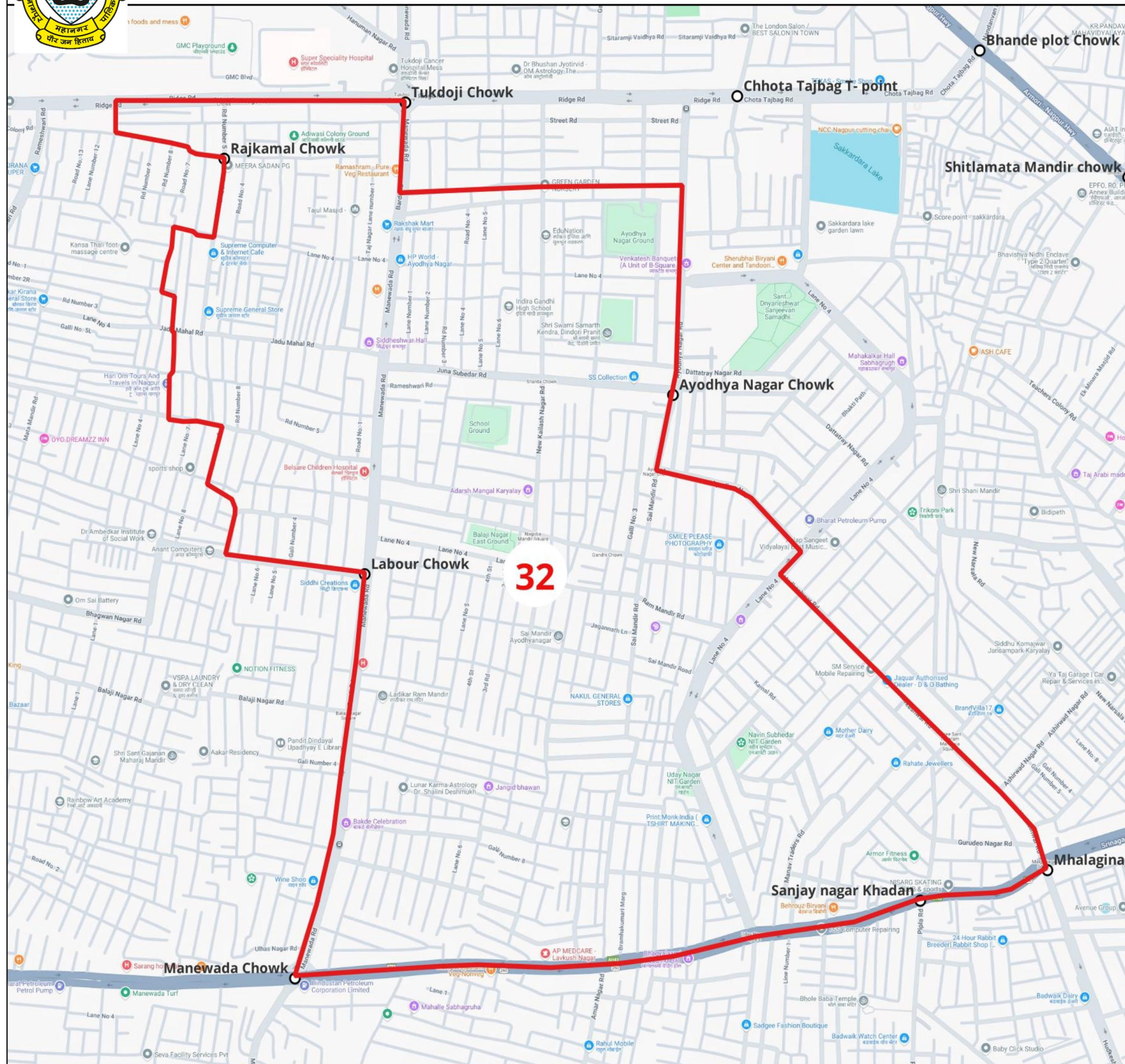
- Ward
- MC Boundary
- Road
- National Highway
- Railway Line
- River



Dy. Director (Town Planning)  
Nagpur Municipal Corporation

Dy. Commissioner (Election)  
Nagpur Municipal Corporation

Commissioner  
Nagpur Municipal Corporation





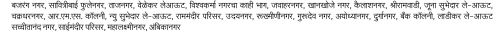
प्रभाग क्रमांक व लोकसंख्या	प्रभागाचे नाव असल्यास	प्रभागाची व्याप्ती	प्रभागाच्या सीमा	निवडून द्यावयाच्या सदस्यांची संख्या
1	2	3	4	5
प्रभाग क्रमांक - 32 लोकसंख्या - 68711 अ.जा. - 10215 अ.ज. - 2885		बजरंग नगर, सावित्रीबाई फुलेनगर, ताजनगर, वेळेकर लेआऊट, विश्वकर्मा नगरचा काही भाग, जवाहरनगर, खानखोजे नगर, कैलाशनगर, श्रीरामवाडी, जूना सुभेदार ले-आऊट, चक्रधरनगर, आर.एम.एस. कॉलनी, न्यु सुभेदार ले-आऊट, राममंदीर परिसर, उदयनगर, रूख्मीणीनगर, गुरूदेव नगर, अयोध्यानगर, दुर्गानगर, बँक कॉलनी, लाडीकर ले-आऊट, सच्चितानंद नगर, साईमंदीर परिसर, महालक्ष्मीनगर, अंबिकानगर.	<p><b>उत्तर:</b> अजनी पोलिस स्टेशन व पोलिस निवासामधील रस्त्याच्या रिज-रोडवरील टि-पॉइंटपासून पूर्वेकडे रिज-रोडने राष्ट्रसंत तुकडोजी चौकापर्यंत, नंतर दक्षिणेकडे मानेवाडा रस्त्याने मानेवाडा रस्त्यावरील जी. एस. स्टुडिओपर्यंत, नंतर पूर्वेकडे रस्त्याने अयोध्यानगर रस्त्यावरील हनुमान मंदीर समोरील टि पॉइंटपर्यंत.</p> <p><b>पूर्व:</b> अयोध्यानगर रस्त्यावरील हनुमान मंदीर पासून दक्षिणेकडे अयोध्यानगर रस्त्याने अयोध्यानगर चौकापर्यंत, नंतर आग्नेय दिशेच्या वळण मार्गाने उदयनगर रस्त्यावरील, संतोषी माता मंगल कार्यालय जवळील टि-पॉइंटपर्यंत, नंतर नैऋत्य दिशेने उदय नगर रस्त्याने गजानन विद्यालय समोरील टि पॉइंटपर्यंत, नंतर आग्नेय दिशेने हुडकेश्वर रोडने रिंग-रोडवरील म्हाळगीनगर चौकापर्यंत.</p> <p><b>दक्षिण:</b> रिंग-रोडवरील म्हाळगीनगर चौकापासून पश्चिमेकडे रिंग-रोडने मानेवाडा चौकापर्यंत.</p> <p><b>पश्चिम:</b> रिंग-रोडवरील मानेवाडा चौकापासून उत्तरेकडे मानेवाडा रस्त्याने मानेवाडा रोड पोस्ट ऑफिस (लेबरचौक) पर्यंत नंतर पश्चिमेकडे रस्त्याने नाल्यावरील पूलापर्यंत (चैरसिया यांच्या घराजवळील), नंतर उत्तरेकडील वळण नाल्याने रस्त्याने इ.पो.क्र. NP/104/H जवळील नाल्यावरील पूलापर्यंत, नंतर उत्तरेकडील नाल्याने नाल्याच्या संगमापर्यंत, नंतर पश्चिमेकडे नाल्याने श्री. काशीनाथ उमरे यांच्या घरापर्यंत, नंतर उत्तरेकडे नाल्याने श्री. दिलीप बगले यांच्या घराजवळील नाल्यावरील पूलापर्यंत (कालीमंदिर) नंतर पश्चिमेकडे रस्त्याने बजरंग नगर मार्ग क्र. 1 पर्यंत (श्री. उपनरकर यांचे घरापर्यंत) नंतर उत्तरेकडे बजरंग नगर मार्ग क्र. 1 ने इ.पो.क्र. VN/38 पर्यंत व पुढे श्री. रविंद्र रिनके (इ.पो.क्र. VN/38/A/1) यांचे घरापर्यंत, नंतर पश्चिमेकडे रस्त्याने श्री. भूपेश बांबोळे यांच्या घरापर्यंत (इ.पो.क्र. VN/32) नंतर उत्तरेकडे रस्त्याने इ.पो.क्र. VN/31 व पुढे धम्मचैतना बौद्ध विहारापर्यंत नंतर पूर्वेकडे रस्त्याने विश्वकर्मा रस्त्यावरील श्री. चि. स. बुरडकर यांचे घरापर्यंत (इ.पो.क्र. VN/7) नंतर उत्तरेकडे विश्वकर्मा नगर रस्त्याने राजकमल चौकापर्यंत, नंतर पश्चिमेकडे रस्त्याने इ.पो.क्र. VN/20/1 पर्यंत व पुढे त्याच रस्त्याने श्री. आर. डी. गणवीर यांचे घरापर्यंत व नंतर उत्तरेकडे रिज-रोडवरील टि-पॉइंटपर्यंत.</p>	4

Ward No. & Population	Name of Ward, If any	Extend of Ward (Location)	Ward Boundary	Number of Councilors to be elected
1	2	3	4	5
<b>Ward No.:- 32</b>  <b>Population:- 68711</b>  <b>SC:- 10215</b>  <b>ST:- 2885</b>		<b>Bajrang Nagar,</b> <b>Savitribai Phule Nagar,</b> <b>Taj Nagar, Velekar</b> <b>Layout, part of</b> <b>Vishwakarma Nagar,</b> <b>Jawaharnagar,</b> <b>Khankhoje Nagar,</b> <b>Kailash Nagar,</b> <b>Shriramwadi, Old</b> <b>Subhedar Layout,</b> <b>Chakradhar Nagar,</b> <b>R.M.S. Colony, New</b> <b>Subhedar Layout, Ram</b> <b>Mandir Area,</b> <b>Udaynagar, Rukmini</b> <b>Nagar, Gurudev Nagar,</b> <b>Ayodhya Nagar, Durga</b> <b>Nagar, Bank Colony,</b> <b>Ladikar Layout,</b> <b>Sachchidanand Nagar,</b> <b>Sai Mandir Area,</b> <b>Mahalaxmi Nagar,</b> <b>Ambika Nagar</b>	<p><b>North: -</b> From T-Point in between Ajni Police Station &amp; Police Quater on Ridge Road towards East along the Ridge Road upto Rashtrasant Tukdoji Square. Then towards South along the Manewada road upto (E.P. No SP/254) on Manewada road. Then towards East via Hanuman Nagar Zonal office upto T-Point infront of Hanuman Mandir on Ayodhya Nagar road (Ravi Furniture).</p> <p><b>East: -</b> From T-Point of Hanuman Mandir on Ayodha nagar road (Ravi Furniture) towards South along the Ayodhya nagar road upto Ayodhanagar sq. Then towards South-East along the Road Curvature upto T-Point near Santoshi Mata Mangal Karyalaya. Then towards South-West along Uday Nagar road upto T-Point infront of Gajanan Vidyalaya. Then towards South-East along the Hudkeshwar road upto Mahalgi Nagar square on Ring Road.</p> <p><b>South:-</b> From Mahalginagar square on Ring Road towards West along the Ring road upto Manewada square.</p> <p><b>West:-</b> From Manewada square on ring road towards North along thr Manewada road upto Manewada road Post Office (Labour Chowk).Then towards West along the road upto bridge over Nallah (near H/o Shri. Suryawanshi). Then towards North along the road upto bridge on Nallah near E.P. No. NP/104/H. Then towards North along the nallah upto Junction to Nallah. Then towards West along the Nallah upto house of Shri. Ashinath Umare. Then towards North along the Nallah upto bridge on Nallah near house of Shri. Dilip Bagale (Kali Mandir). Then towards West along the road upto bajrang Nagar road No. 1 (near H/o Shri Upankar). Then towards North along the Bajrang nagar road No.1 upto (E.P. No. VN/38) and upto Shri. H/o shri. Prabhakar Rinke (E.P. No. VN/38/A/1). Then towards West along the road upto near H/o Bhupesh Bambode (E.P. No. VN/32). Then towards North Along the road upto (E.P. No. VN/31) &amp; upto near Dhamma Chetna Buddha Vihar. Then towards East along the road Near H/o Shri. Buradkar on Vishkarama road (E.P. No. VN/7). Then towards North along the Vishwakarma nagar road upto Rajkamal square. Then towards West along the road upto E.P. No. VN/20/1. Then along the same road upto H/o Shri. R.D. Ganvir. Then towards North along the road upto T-Point in Between Ajni Polic Station &amp; Police Quater Road on Ridge Road.</p>	<b>4</b>

**DRAFT WARD FORMATION FOR GENERAL ELECTION - 2025- NAGPUR MUNICIPAL CORPORATION.**



**लोकसंख्या**  
एकूण - 68711  
अ.जा. - 10215  
अ.ज. - 2885



अजंठा पॉलिश स्टेशन व पॉलिश निवारणामात रस्त्याचा रिज-रोडवरील टि-पॉइंटलागुनूकडे रिज-रोडने राधूरत कुठेही चौकपर्यंत, नंतर दक्षिणकडे मानेवाड रस्त्याने मानेवाड रस्त्यावरील जी. एस. स्टुडिओपर्यंत, नंतर पूरूकडे रस्त्याने अयोध्येनाम रस्त्यावरील हनुमान मंदिर समोराला टि-पॉइंटपर्यंत.

अधोखानार रस्त्ताघरांत हनुमान मंदीर पावूंत दक्षिणेकडे अर्धोखानार रस्त्ताने अधोखानार चौकावयेंत, नंतर आग्नेय दिशेकडे वळयें मागने उदयनगर रस्त्ताघरांत, सोमोमी माता मंगल कार्यालय जवळील टि-पॉइंटपरवीत, नंतर नैऋत्य दिशेने उदय नगर रस्त्ताने गजानन विद्यालय समोरील टि-पॉइंटपरवीत, नंतर आग्नेय दिशेने हुडकेस्थर रोडने रिश्-रोडवरील म्हाळगीनगर चौकावयेंत,

रिंग-रोडवरील म्हाळगीनगर चौकापासून परिधमेकडे रिंग-रोडने मानेवाडा चौकापर्यंत.

[illegible]

Bajrang Nagar, Savitribai Phule Nagar, Tej Nagar, Velekar Layout, part of Vishwakarma Nagar, Jawaharnagar, Khankhoje Nagar, Kailash Nagar, Shriramwadi, Old Subhedar Layout, Chakradhar Nagar, R.M.S. Colony, New Subhedar Layout, Ram Mandir Area, Udaynagar, Ruikmini Nagar, Gurudev Nagar, Ayodhya Nagar, Durga Nagar, Bank Colony, Ladkar Layout, Sachchidanand Nagar, Sai Mandir Area, Mahalaxmi Nagar, Ambika Nagar

From T-Point in between Ajni Police Station & Police Quater on Ridge Road towards East along the Ridge Road upto Rashtrasant Tukdoji Square  
Then towards South along the Manewada road upto (E.P. No SP/254) on Manewada road, Then towards East via Hanuman Nagar Zonal office upto  
T-Point infront of Hanuman Mandir on Ayodhya Nagar road (Ravi Furniture).

From T-Point of Hanuman Mandir on Ayodhya nagar road (Ravi Furniture) towards South along the Ayodhya nagar road upto Ayodhanagar sq. Then towards South-East along the Road Curvature upto T-Point near Santoshi Mata Mangal Karyalaya. Then towards South-West along Uday Nagar road upto T-Point in front of Gajanan Vidyalaya. Then towards South-East along the Hudkeshwar road upto Mahalgi Nagar square on Ring Road.

From Mahalginagar square on Ring Road towards West along the Ring road upto Marnewada square.

From Manewasa square on ring roads towards North along the Manewada road upto Manewada road Post Office (Labour Chowk). Then towards West along the road upto bridge over Nallah (near H/o Shri. Suryanagar). Then towards North along the road upto bridge on Nallah near E.P. No. NP/04/H. Then towards North along the Nallah upto Junction to Nallah. Then towards West along the Nallah upto House of Shri. Ashok and Umamaheswari. Then towards North along the Nallah upto the junction of Nallah with the road towards the village of Shri. Prabhakar Nagar near road No.1 (near H/o Shri Upalakur). Then towards North along the Bajrangi nagar road No.1 upto (E.P. No. VN/38) and upto Shri. H/Sri. Prabhakar Rinke (E.P. No. VN/38/A/1). Then towards West along the road upto near H/o Bhupesh Bambole (E.P. No. VN/32). Then towards North along the road upto (E.P. No. VN/31) and upto Dharmra Chetna Buddha vihar. Then towards East along the road Near H/o Shri. Bursakur on Vahkarnaga road (E.P. No. VN/7). Then towards North along the Vishwakarma nagar road upto Rajkarnal square. Then towards West along the road upto the junction of Nallah with the road upto H/o Shri. R.D. Gavali. Then towards North along the road upto T - Point in between the road upto Police Station and Police Quarter Road on Ridge Road.