



# Draft Ward Formation For General Election - 2025- Nagpur Municipal Corporation

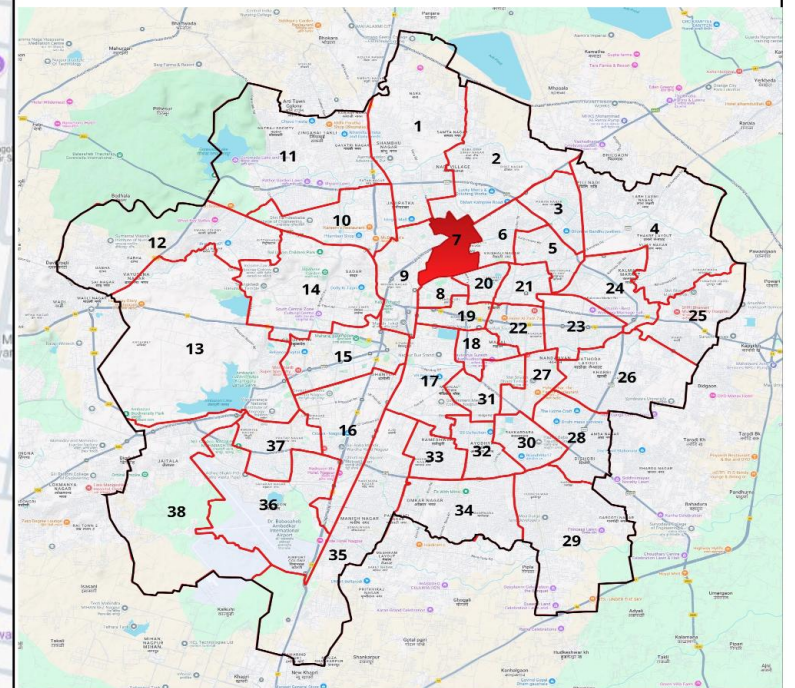


## Ward : 33

### Ward Population

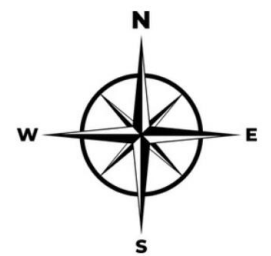
Total Population	67572
SC Population	26736
ST Population	2431

### Key Map - Nagpur



#### Legend

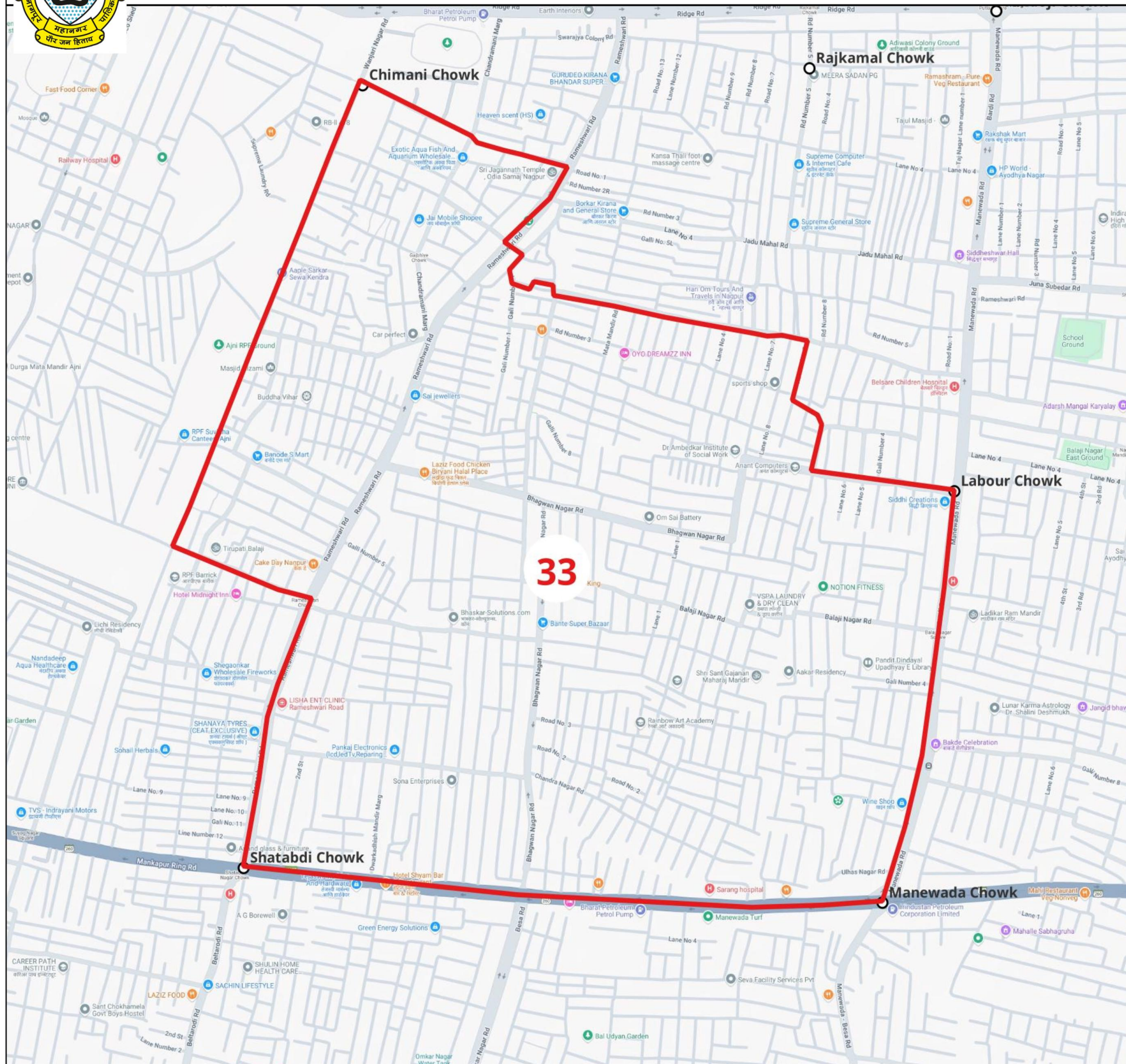
- Ward
- MC Boundary
- Road
- National Highway
- Railway Line
- River



Dy. Director (Town Planning)  
Nagpur Municipal Corporation

Commissioner  
Nagpur Municipal Corporation

Dy. Commissioner (Election)  
Nagpur Municipal Corporation





प्रभाग क्रमांक व लोकसंख्या	प्रभागाचे नाव असल्यास	प्रभागाची व्याप्ती	प्रभागाच्या सीमा	निवडून द्यावयाच्या सदस्यांची संख्या
1	2	3	4	5
प्रभाग क्रमांक - 33 लोकसंख्या - 67572 अ.जा. - 26736 अ.ज. - 2431		कौसल्यायन नगर, कुकडे लेआऊट, जोशीवाडी, नविन बाबुळखेडा, पार्वतीनगर, राव साहेब ठवरे हायस्कुल, कैलाशनगर, रिपब्लिकन वसाहत, प्रगतीनगर, नालंदा नगर, कुंजीलालपेठ, वसंतनगर, रामेश्वरी, हावरापेठ, व्दारकापूरी, भगवान नगर, बॅनर्जी लेआऊट, पार्वतीनगर, बालाजी (एक्सटेन्शन) पश्चिम, महात्मा फुले नगर, उल्हासनगर, नाईकनगर, मित्रनगर, चंद्रनगर, भगवान नगर बँक कॉलनी.	<p><b>उत्तर:</b> रावसाहेब ठवरे हायस्कुल जवळील चिमणी चौकापासून (इ.पो.क्र. S/746/A/2) पूर्वेकडील रस्त्याने रामेश्वरी रस्त्यावरील इ.पो.क्र. JB/165 पर्यंत, नंतर दक्षिणेकडे रामेश्वरी रस्त्याने ना.सु.प्र.च्या बगीचाच्या नैऋत्य कोपऱ्यापर्यंत, नंतर आग्नेय दिशेने रस्त्याने (इ.पो.क्र. JB/43) पर्यंत, नंतर पुढे जनता वाचनालय जवळील पूर्व दिशेच्या वळण मार्गाने श्री. रामलाल चौहाण (इ.पो.क्र. JB/44/A/1) यांचे घरापर्यंत व नंतर पुढे रस्त्याने श्री नरेश बागेश्वर (इ.पो.क्र. JB/72) यांचे घरापर्यंत, नंतर आग्नेय दिशेने इ.पो.क्र. JB/48/A पर्यंत, नंतर पूर्वेकडे रस्त्याने श्री. दिलीप बगले यांचे घराजवळील (कालीमंदिर) नाल्यावरील पूलापर्यंत, नंतर दक्षिणेकडे नाल्याने श्री. काशीनाथ उमरे यांच्या घरापर्यंत, नंतर पूर्वेकडे नाल्याने नाल्याच्या संगमापर्यंत, नंतर दक्षिणेकडे नाल्याने (इ.पो.क्र. NP/124/A/2) जवळील नाल्यावरील पूलापर्यंत (श्री. चैरसिया यांचे घराजवळील), नंतर पूर्वेकडे रस्त्याने मानेवाडा रोड पोस्ट ऑफीस (लेबर ठिय्या) टि-पॉईंट पर्यंत.</p> <p><b>पूर्व:</b> मानेवाडा रोड पोस्ट ऑफिस (लेबरचौक) पासून रिंग रोडवरील मानेवाडा चौकापर्यंत.</p> <p><b>दक्षिण:</b> रिंग-रोडवरील मानेवाडा चौकापासून दक्षिणेकडे रिंग-रोडने शताब्दी चौकापर्यंत.</p> <p><b>पश्चिम:</b> रिंग-रोडवरील शताब्दी चौकापासून उत्तरेकडे रस्त्याने रामेश्वरी रस्त्यावरील सारंग टेलर्स दुकानापर्यंत, नंतर पश्चिमेकडे रस्त्याने कंटेनर डेपो कंपाऊंड वॉलच्या ईशान्य कोपऱ्यापर्यंत, नंतर उत्तरेकडे श्री. रावसाहेब ठवरे विद्यालय जवळील चिमणी चौकापर्यंत.</p>	4

Ward No. & Population	Name of Ward, If any	Extend of Ward (Location)	Ward Boundary	Number of Councilors to be elected
1	2	3	4	5
<b>Ward No.:- 33</b>  <b>Population:- 67572</b>  <b>SC:- 26736</b>  <b>ST:- 2431</b>		<b>Kausalyayan Nagar, Kukde Layout, Joshiwadi, New Babulkheda, Parvati Nagar, Rao Saheb Thaware High School, Kailash Nagar, Republican Colony, Pragati Nagar, Nalanda Nagar, Kunjilal Peth, Vasant Nagar, Rameshwari, Hawrapeth, Dwarakapuri, Bhagwan Nagar, Banerjee Layout, Parvati Nagar, Balaji (Extension) West, Mahatma Phule Nagar, Ulhas Nagar, Naik Nagar, Mitra Nagar, Chandra Nagar, Bhagwan Nagar Bank Colony</b>	<p><b>North:</b> - From Chimni square Near Rao Shaeb Thaware Vidhyala (E.P. No. S/746/A/2) towards East along the road upto E.P. No. IB/165 on Rameshwari road. Then towards South along the Rameshwari road upto South-West Corner of N.I.T Garden. Then towards South-East along the Road upto E.P. No. JB/13. Then towards South along the road upto E.P. No. JB/48/A. Then same road along the Eastern Curvature of Road near Janata Library upto near H/o Ramlal Chauhan (E.P. No. JB/44/A/1). Then Same Road upto E.P. No. JB/123/A. Then along the same road upto bridge on Nallah near H/o Dilip Bagale. Then towards South along the Nallah upto near H/o Shri. Kashinath Umare. Then towards East along the Nallah upto junction of Two Nallah's. Then towards South along the Nallah upto Bridge on Nallah near E.P. No. NP/124/A/2. Then towards East along the road upto Post Office on Manewada road (Labour Chowk).</p> <p><b>East:</b> - From Post Office on Manewada road (Labour Chowk) towards South along the Manewada road upto Manewada square.</p> <p><b>South:-</b> From Manewada square on ring road towards West along the Ring Road upto Shatabdi Square.</p> <p><b>West:-</b> From Shatabdi Square on ring road towards North along the Rameshwari road upto near Sarang Tailors. Then towards West along the road upto North-East corner of Container Depot Compound wall. Then towards North along the Container Depot &amp; Railway Compound Wall upto Chimni square near Shri. Rao Saheb Thawre High School.</p>	<b>4</b>

# DRAFT WARD FORMATION FOR GENERAL ELECTION - 2025- NAGPUR MUNICIPAL CORPORATION.



## वाक्यी

कीर्तयामन नगर, कुकने ले-आऊट, जेठीकडी, नवीन बाळक्रावेडा, चार्डकीनगर, राय साहेब ठाणे हायस्कूल, कैलाशनगर, विजयनगर वराहदा, प्रतापनगर, मातंगनगर, सुजीकनगरी, सांठनगर, एमकेरी, हारपेठ, चव्हाणपुरी, मधवन नगर, बंगली ले-आऊट, चार्डकीनगर, काताडी (एसएटेकन) चव्हाण, महात्मा फुले नगर, उदरसनगर, मध्वनगर, मिशनर, मदनगर, मगननगर बी चार्डकी.

## उत्तर:

पुस्तकचे ठाणे हायस्कूल जवळील विमली चौकापासून (इ.प.क्र. 5/746/A/2) पूर्वकीर्तय रस्त्याने एमकेरी रस्तापर्यंत (इ.प.क्र. 38/765) पर्यंत, नंतर पूर्वकीर्तये एमकेरी रस्त्याने मंडूड 5 वा बाईलगाव 'नगर को' गावपर्यंत, नंतर कोणते दिशेने रस्त्याने (इ.प.क्र. 38/42) पर्यंत, नंतर पुढे जंगल हायस्कूल जवळील पुर्व दिशेच्या वातावरण वरून, जंगलवा चौक (इ.प.क्र. 38/44/A/1) याचे पारलंबी व नंतर पुढे रस्त्याने श्री मीरा चौकपर्यंत (इ.प.क्र. 38/72) पर्यंत पर्यंत, नंतर कोणते दिशेने इ.प.क्र. 38/48/A पर्यंत, नंतर पूर्वकीर्तये रस्त्याने श्री. दिनेश बगळे यांचे पारलंबी (साल्फिटर) मध्यमरीत पुलापर्यंत, नंतर पूर्वकीर्तये मध्यमरी. काशीनगर उभे वायव्य पारलंबी, नंतर पूर्वकीर्तये मध्यमरी वायव्य पारलंबी, नंतर पूर्वकीर्तये मध्यमरी (इ.प.क्र. 38/124/A/2) जवळील मायावरीत पुलापर्यंत (श्री. कैरीगाव यांचे पारलंबी), नंतर पूर्वकीर्तये रस्त्याने मनेवाडा रीट पोस्ट ऑफिस (सेर दिव्या) डि-व्हॉट पर्यंत.

## पूर्व

मनेवाडा रीट पोस्ट ऑफिस (सेर दिव्या) वायव्य रीट पोस्टवर मनेवाडा चौकापर्यंत.

## दक्षिण:

रीट-पोस्टवर मनेवाडा चौकापासून पूर्वकीर्तये रीट-पोस्टवर मनेवाडा चौकापर्यंत.

## पश्चिम:

रीट-पोस्टवर मनेवाडा चौकापासून एमकेरी रस्त्याने एमकेरी रस्तापर्यंत वरून टेलॉ टुंगनगर, नंतर एमकेरी रस्त्याने कोनर डेवे कपाऊड जीएनएम कोर'गावपर्यंत, नंतर एमकेरी रस्त्याने, रायसाहेब ठाणे विद्यालय जवळील विमली चौकापर्यंत.

## Location

Kaushalyanagar, Kukde Layout, Joshwade, New Babulkheda, Parvati Nagar, Rao Sahab Thaware High School, Kalish Nagar, Republican Colony, Pragati Nagar, Nalanda Nagar, Kalyanpeth, Vasant Nagar, Rameshwari, Hawarpeth, Dwarakapuri, Bhagwan Nagar, Banerjee Layout, Parvati Nagar, Balaji (Extension) West, Mahatma Phule Nagar, Uhas Nagar, Nalk Nagar, Mitra Nagar, Chandra Nagar, Bhagwan Nagar Bank Colony

## North -

From Chimur Square near Rao Sahab Thaware Vidhyala (E.P. No. 5/746/A/2) towards East along the road upto E.P. No. 18/765 on Rameshwari road. Then towards South along the Rameshwari road upto South-West Corner of N.I.T. Garden. Then towards South-East along the Road upto E.P. No. 38/72. Then towards South along the road upto E.P. No. 38/48/A. Then same road along the Eastern Curvature of Road near Janta Library upto near H/o Ramlal Chauhan (E.P. No. 38/44/A/1). Then Same Road upto E.P. No. 38/72/A. Then along the same road upto bridge on Nallah near H/o Dilip Bagale. Then towards South along the Nallah upto near H/o Shri. Kashinath Umare. Then towards East along the Nallah upto junction of Two Nallah's. Then towards South along the Nallah upto Bridge on Nallah near E.P. No. 38/124/A/2. Then towards East along the road upto Post Office on Manewada road (Labour Chowk).

## East -

From Post Office on Manewada road (Labour Chowk) towards South along the Manewada road upto Manewada square.

## South-

From Manewada square on ring road towards West along the Ring Road upto Shatabdi Square.

## West-

From Shatabdi Square on ring road towards North along the Rameshwari road upto near Sarang Tailors. Then towards West along the road upto North-East corner of Container Depot Compound wall. Then towards North along the Container Depot & Railway Compound Wall upto Chimur Square near Shri. Rao Sahab Thaware High School.

मा. राज्य निवडणूक आयोग यांचे पत्र क्र. रा.नि.आ/म.न.प-2025/प.क्र.36/का-5, दि. 22/08/2025 अन्वये मा. राज्य निवडणूक आयोग यांचे स्वाक्षरी व आदेशानुसार