



Draft Ward Formation For General Election - 2025- Nagpur Municipal Corporation

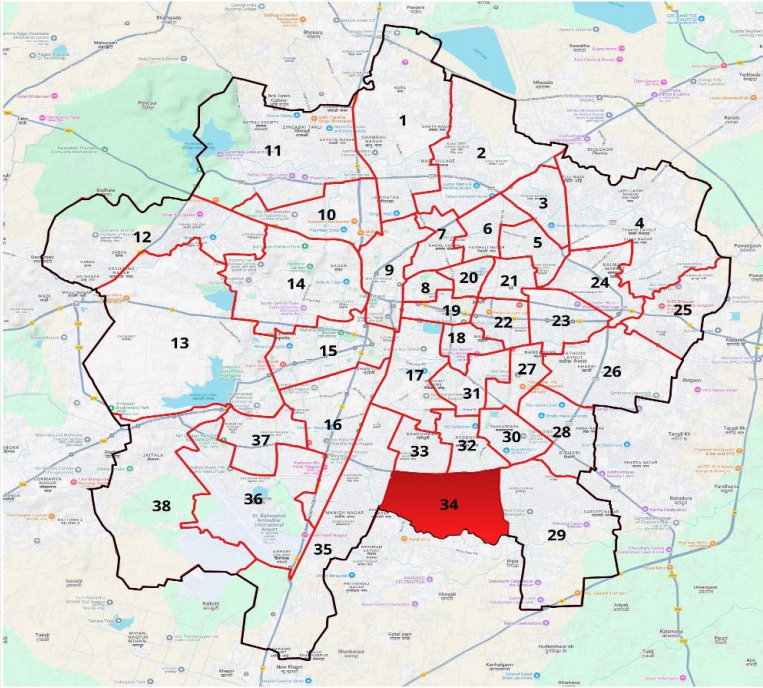


Ward : 34

Ward Population

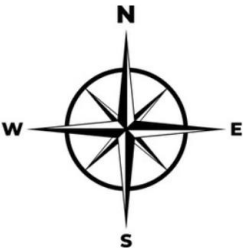
Total Population	65506
SC Population	13078
ST Population	5895

Key Map - Nagpur



Legend

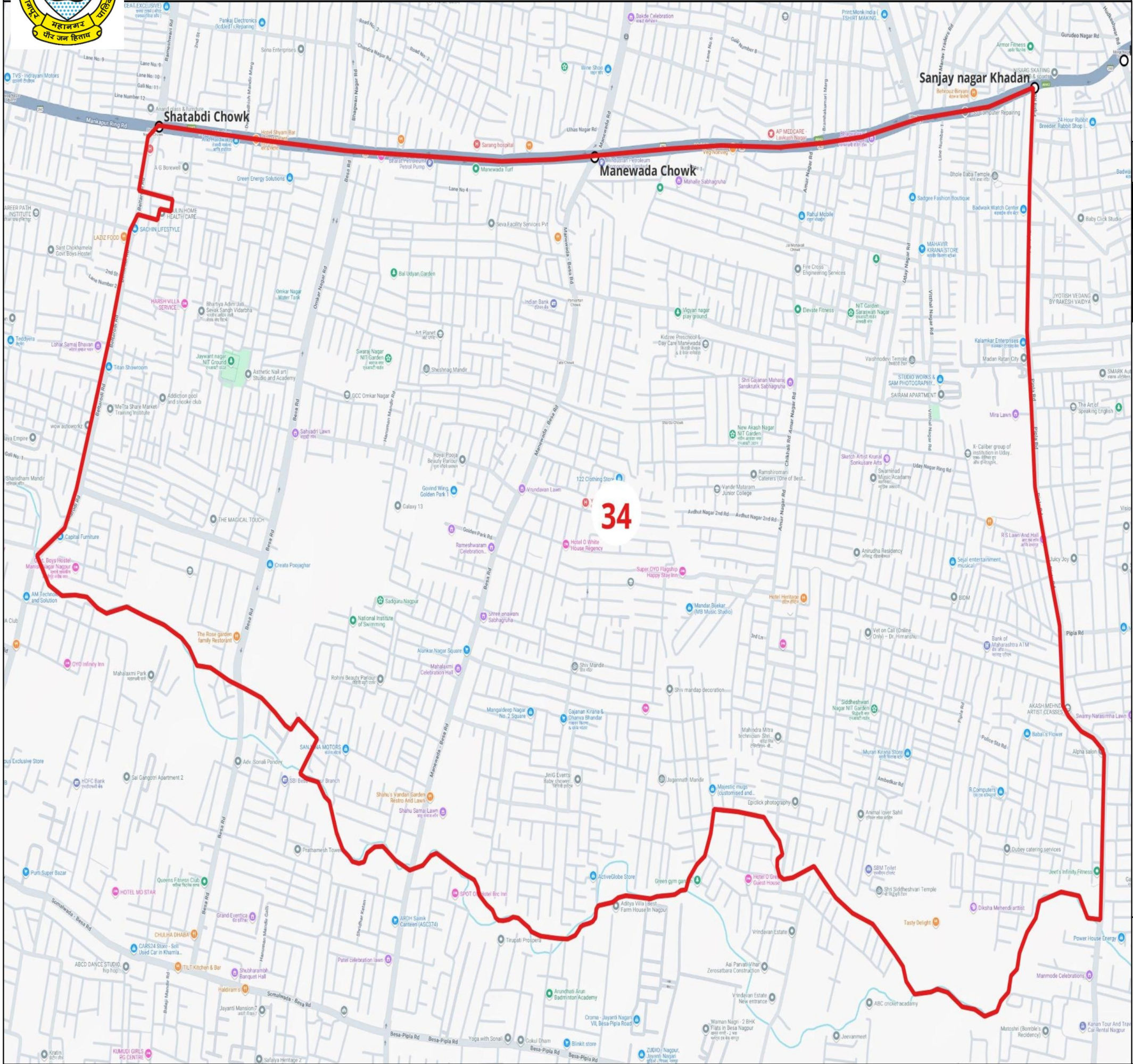
- Ward
- MC Boundary
- Road
- National Highway
- Railway Line
- River



Dy. Director (Town Planning)
Nagpur Municipal Corporation

Commissioner
Nagpur Municipal Corporation

Dy. Commissioner (Election)
Nagpur Municipal Corporation



प्रभाग क्रमांक व लोकसंख्या	प्रभागाचे नाव असल्यास	प्रभागाची व्याप्ती	प्रभागाच्या सीमा	निवडून द्यावयाच्या सदस्यांची संख्या
1	2	3	4	5
प्रभाग क्रमांक - 34 लोकसंख्या - 65506 अ.जा. - 13078 अ.ज. - 5895		मानेवाडा, मानेवाडा घाट, विणकर कॉलनी, गजानननगर, ओंकारनगर, श्रीहरी नगर नं. 1 व 2, शाहूनगर, जानकीनगर, जयभोले नगर, बाबभोले नगर, शिवशक्ती नगर, अध्यापक नगर, महाकाली नगर, विज्ञाननगर, आकाशनगर, महात्मा फुले नगर कर्मचारी वसाहत, जयहिंद नगर, रामटेकेनगर.	<p>उत्तर: रिंग-रोडवरील शताब्दी चौकापासून पूर्वेकडे रिंग-रोडने मानेवाडा चौकमार्गे रिंग-रोडवरील हनुमान मंदीर समोरील पिपळा रोड संजय गांधी खदान जवळील टि-पाईंटपर्यंत.</p> <p>पूर्व: रिंग-रोडवरील हनुमान मंदीरसमोरील पिपळा रोड संजय गांधी खदान जवळील टि-पाईंटपासून दक्षिणेकडे पिपळा रोडने श्री. ढगे यांचे बंगल्यापर्यंत व पुढे त्याच रस्त्याने म.न.पा. शहर सीमेपर्यंत (श्री. रमेश चौरसिया यांचे घरापर्यंत)</p> <p>दक्षिण: श्री. रमेश चौरसिया यांच्या घराजवळील म.न.पा. शहर सीमा व हुडकेश्वर गावाचे सीमेच्या संगमापासून पश्चिमेकडे नाल्याने बेलतरोडी रोडवरील नाल्याच्या पुलापर्यंत.</p> <p>पश्चिम: बेलतरोडी रोडवरील नाल्याच्या पुलापासून उत्तरेकडील रस्त्याने शताब्दी नगर रोडवरील मयुरेश्वर अपार्टमेंटपर्यंत नंतर पूर्वेला श्री. सुर्यनारा हेडाऊ (इ.पो.क्र. RV/20/3) यांच्या घरापर्यंत, नंतर पूर्वेकडे रस्त्याने श्री. सी. एल. पाटील (इ.पो.क्र. G/20) यांच्या घरापर्यंत, नंतर उत्तरेकडे (इ.पो.क्र. G/23-D) पर्यंत, नंतर पश्चिमेकडे शताब्दीनगर रोडवरील बल्लाळेश्वर अपार्टमेंट (इ.पो.क्र. RV/20/6) पर्यंत, नंतर उत्तरेकडे रिंग-रोडवरील शताब्दी चौकापर्यंत.</p>	4

Ward No. & Population	Name of Ward, If any	Extend of Ward (Location)	Ward Boundary	Number of Councilors to be elected
1	2	3	4	5
Ward No.:- 34 Population:- 65506 SC:- 13078 ST:- 5895		Manewada, Manewada Ghat, Vinkar Colony, Gajanan Nagar, Omkar Nagar, Shrihari Nagar No. 1 and 2, Shahu Nagar, Janaki Nagar, Jaybhole Nagar, Bababhole Nagar, Shivshakti Nagar, Adhyapak Nagar, Mahakali Nagar, Vigyan Nagar, Akash Nagar, Mahatma Phule Nagar Staff Colony, Jayhind Nagar, Ramtek Nagar	<p>North: - From Shatabdi square on ring road towards East along the ring road via Manewada square upto T-Point of Pipla road on ring road infront of Hanuman mandir (Sanjay Gandhi Khadhan).</p> <p>East: - From Pipla road T-Point infront of Hanuman Mandir on ring road (Sanjay Gandhi Khadhan) towards South along the Pipla Raod upto Dhage Banglow. Then along the same road upto NMC City Limit (Near H/o Shri Ramesh Chaurasiya).</p> <p>South: - From the junction og NMC city limit and limit of Hudkeshwar (Bu) near H/o Ramesh Chaurasiya towards West along the Nallah upto bridge over Nallah on Beltarodi road.</p> <p>West: - From the bridge over nallah on Beltarodi road towards north along the road upto Mayureshwar Appartment on Shatabdi Nagar road. Then towards East along the road upto near H/o Shri. Suryanarayan Hedau E.P No. RV/20/3. Then towards East along the road upto House of Shri. C.L. Patil (E.P.No. G/20). Then towards North along the road upto E.P.No. G/23-D. Then towards West along the road upto Mahabaleshwar Appartment on Shatabdi road. (E.P.No. RV/20/6). Then towards North along the road upto Shatabdi square on ring road.</p>	4

DRAFT WARD FORMATION FOR GENERAL ELECTION - 2025- NAGPUR MUNICIPAL CORPORATION.



व्याप्ती

मानेवाडा, मानेवाडा घाट, विंकर कॉलोनी, गजानननगर, ओकरानगर, श्रीहरी नगर नं. 1 व 2, शाहुनगर, जनकीनगर, जयहोले नगर, बाबोले नगर, शिवरावली नगर, अध्यापक नगर, महाकाली नगर, विश्वनगर, अक्रशानगर, महात्मा फुले नगर कर्मचारी वसाहत, जयहिंद नगर, रामटेकनगर.

उत्तर:

रिंग-रोडवरील शताब्दी चौकापासून पूर्वेकडे रिंग-रोडने मानेवाडा चौकपर्यंत रिंग-रोडवरील हनुमन मंदीर समीतेतील पिपला रोड सांजय बांधी खंदान जवळील टि-पॉइंटपर्यंत.

पूर्व:

रिंग-रोडवरील हनुमन मंदीरसमीतेतील पिपला रोड सांजय गांधी खंदान जवळील टि-पॉइंटपासून दक्षिणेकडे पिपला रोडने श्री. धने बांधे बंध्याधर्म व पुढे त्यापा रस्त्याने म.न.पा. शहर सीमेशी पर्यंत (श्री. रमेश चौरसिया यांचे मर्यादा).

दक्षिण:

श्री. रमेश चौरसिया यांच्या घराजवळील म.न.पा. शहर सीमा व हुदकेश्वर गावचे सीमेच्या संनकापासून पश्चिमेकडे नाल्याने बेलवरोडी रोडवरील नल्ल्याच्या पुलापर्यंत.

पश्चिम:

बेलवरोडी रोडवरील नाल्याच्या पुलापासून उत्तरेकडील रस्त्याने शताब्दी नगर रोडवरील मयूदेश्वर अपार्टमेंटपर्यंत नंतर पूर्वेला श्री. सुर्वेनारा डेडाऊ (इ.पो.क्र. 84/20/3) यांच्या परामर्श, नंतर पूर्वेकडे रस्त्याने श्री. सी. एल. घट्टेल (इ.पो.क्र. G/20) यांच्या परामर्श, नंतर उत्तरेकडे (इ.पो.क्र. G/23-D) पर्यंत, नंतर पश्चिमेकडे शताब्दीनगर रोडवरील बल्लाबेश्वर अपार्टमेंट (इ.पो.क्र. 84/20/6) पर्यंत, नंतर उत्तरेकडे रिंग-रोडवरील शताब्दी चौकापर्यंत.

Location

Manewada, Manewada Ghat, Vinkar Colony, Gajanan Nagar, Omkar Nagar, Shrihari Nagar No.1 and 2, Shahu Nagar, Janaki Nagar, Jaybhale Nagar, Bababhole Nagar, Shivshakti Nagar, Adhyapak Nagar, Mahakali Nagar, Vigyan Nagar, Akash Nagar, Mahatma Phule Nagar Staff Colony, Jayhind Nagar, Ramtek Nagar

North -

From Shatabdi square on ring road towards East along the ring road via Manewada square upto T-Point of Pipla road on ring road infront of Hanuman mandir (Sanjay Gandhi Khadhan).

East -

From Pipla road T-Point infront of Hanuman Mandir on ring road (Sanjay Gandhi Khadhan) towards South along the Pipla Road upto Dhage Banglow. Then along the same road upto NMC City Limit (Near H/o Shri Ramesh Chaurasiya).

South -

From the junction of NMC city limit and limit of Hudkeshwar (Bu) near H/o Ramesh Chaurasiya towards West along the Nallah upto bridge over Nallah on Beltarodi road.

West -

From the bridge over nallah on Beltarodi road towards north along the road upto Mayureshwar Apartment on Shatabdi Nagar road. Then towards East along the road upto near H/o Shri. Suryanarayan Hedau E.P No. RV/20/3. Then towards East along the road upto House of Shri. C.L. Patil (E.P.No. G/20). Then towards North along the road upto E.P.No. G/23-D. Then towards West along the road upto Mahabaleshwar Apartment on Shatabdi road. (E.P.No. RV/20/6). Then towards North along the road upto Shatabdi square on ring road.