



Draft Ward Formation For General Election - 2025- Nagpur Municipal Corporation



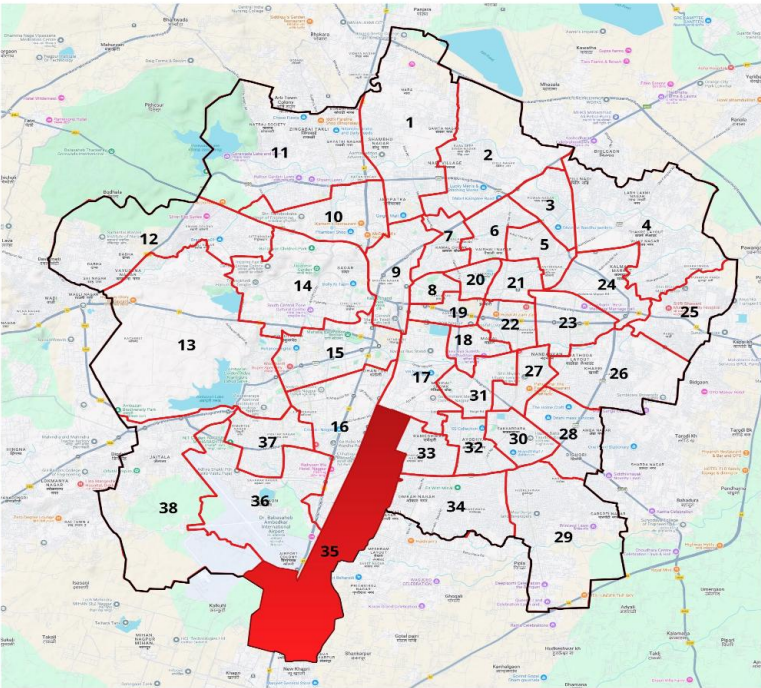
राज्य निवडणूक आयोग
महाराष्ट्र

Ward : 35

Ward Population

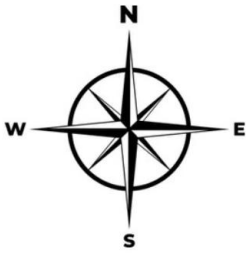
Total Population	60871
SC Population	16487
ST Population	3554

Key Map - Nagpur



Legend

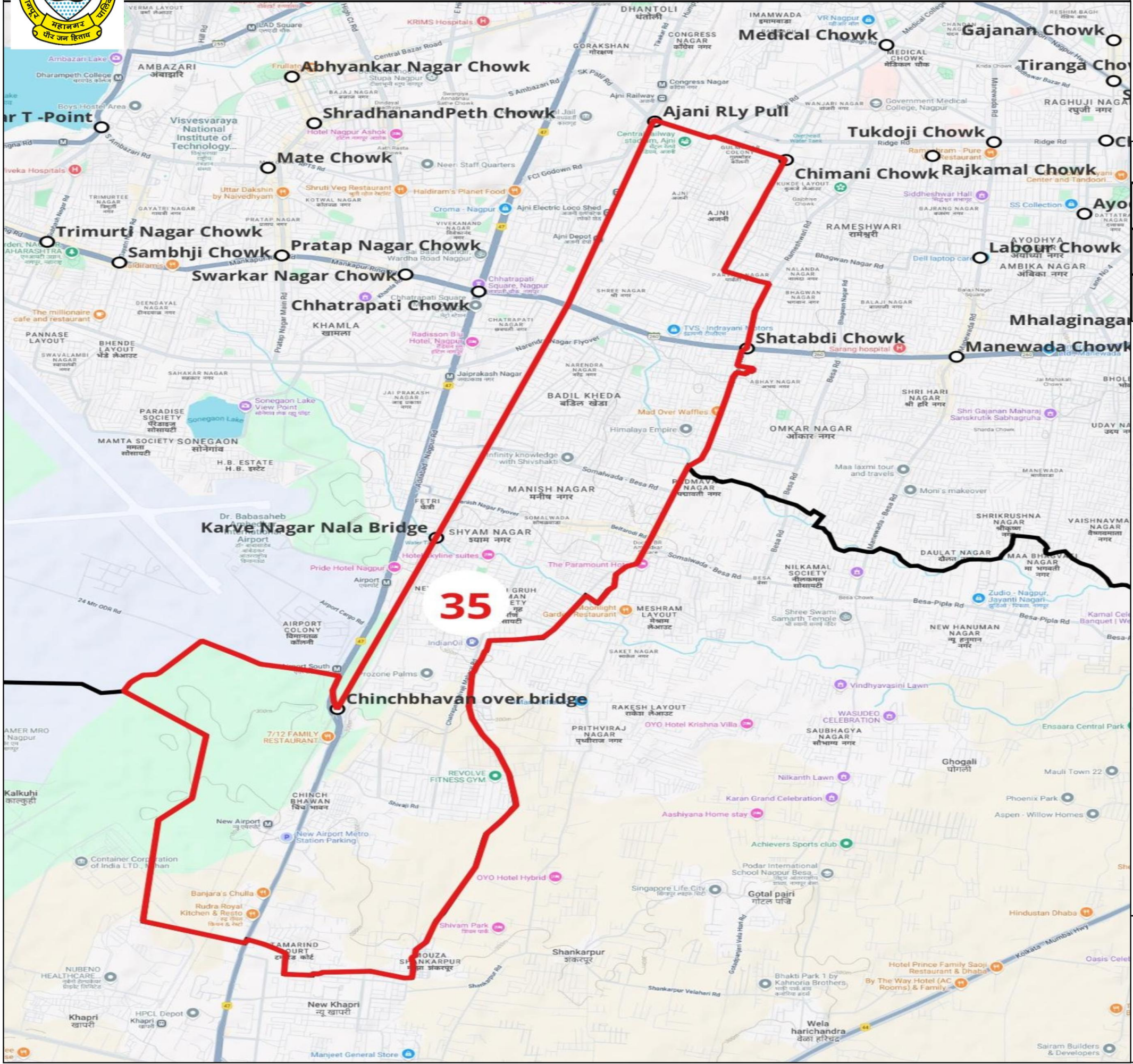
- Ward
- MC Boundary
- Road
- National Highway
- Railway Line
- River



Dy. Director (Town Planning)
Nagpur Municipal Corporation

Commissioner
Nagpur Municipal Corporation

Dy. Commissioner (Election)
Nagpur Municipal Corporation



प्रभाग क्रमांक व लोकसंख्या	प्रभागाचे नाव असल्यास	प्रभागाची व्याप्ती	प्रभागाच्या सीमा	निवडून द्यावयाच्या सदस्यांची संख्या
1	2	3	4	5
प्रभाग क्रमांक - 35 लोकसंख्या - 60871 अ.जा. - 16487 अ.ज. - 3554		अजनी रेल्वे कॉलनी, सुंदरबन ले-आऊट, रानवाडी, श्रीनगर, सुयोग नगर, विजयानंद सोसायटी, पी.एम.जी. सोसायटी, अरविंद नगर सोसायटी, रामकृष्ण सोसायटी, बोरकुटे ले-आऊट, संताजी सोसायटी, जय दुर्गा ले-आऊटस्, श्री. कॉम्पलेक्स, शामनगर, शिल्पा सोसायटी, पंचतारा सोसायटी, मनीषनगर, चिंचभवन वस्ती, काचोरे पाटील नगर, भिम नगर, रेणूका विहार कॉलनी, पंच्याशी प्लॉट, जोगी नगर.	<p>उत्तर: मुंबई-हावडा रेल्वे मार्गावरील अजनी ओव्हर ब्रिजपासून पूर्वेकडे रस्त्याने रावसाहेब ठवरे हायस्कुल चिमणी चौकापर्यंत (इ.पो.क्र. S/746/A/2)</p> <p>पूर्व-दक्षिण: रावसाहेब ठवरे हायस्कुल जवळील चिमणी चौक (इ.पो.क्र. S/746/A/2) पासून दक्षिणेकडे रेल्वे कंपाऊंड भिंतीने कंटेनर डेपो कंपाऊंड वॉलच्या ईशान्य कोपऱ्यापर्यंत, नंतर पूर्वेकडे रस्त्याने रामेश्वरी रोडवरील सारंग टेलर्स दुकानापर्यंत, नंतर दक्षिणेकडे शताब्दी चौक मार्गे बेलतरोडी रोडवरील शताब्दी नगर येथील बल्लाळेश्वर अपार्टमेंट (इ.पो.क्र. RV/20/6) पर्यंत, नंतर पूर्वेकडे शर्मा यांच्या घरापर्यंत (इ.पो.क्र. G/23-D) नंतर दक्षिणेकडे श्री. सी. एल. पाटील यांचे जागेपर्यंत (इ.पो.क्र. G/26) नंतर पश्चिमेकडे रस्त्याने श्री. सुर्यनाराहेडाऊ यांच्या घरापर्यंत (इ.पो.क्र. RV/20/3) नंतर शताब्दी नगर बेलतरोडी रोडवरील मयुरेश्वर अपार्टमेंटच्या आग्नेय कोपऱ्यापर्यंत व नंतर कंपाऊंड वालने नैऋत्य कोपऱ्यापर्यंत (शताब्दी नगर रोड) नंतर शताब्दी नगर रोडने दक्षिणेकडे बेलतरोडी चौकापर्यंत नंतर शहर सीमेने नैऋत्य दिशेने चिंचभवन सीमेने मुंबई-हावडा रेल्वे मार्गापर्यंत व पुढे कलकुही मार्गापर्यंत.</p> <p>पश्चिम: कलकुही रस्ता व म.न.पा. शहर सीमा संगमापासून उत्तरेकडे कलकुही रस्त्याने शिवणगांव रस्त्यावरील टि-पॉइंटपर्यंतनंतर पूर्वेकडे शिवणगांव रस्त्याने वर्धा रस्त्यापर्यंत नंतर दक्षिणेकडे वर्धा रस्त्याने मुंबई-हावडा रेल्वे ओव्हर ब्रिजपर्यंत, नंतर उत्तरेकडे मुंबई-हावडा रेल्वे मार्गाने नरेन्द्र नगर अंडर ब्रिजपर्यंत, नंतर पुढे रेल्वे मार्गाने अजनी रेल्वे ओव्हर ब्रिजपर्यंत.</p>	4

Ward No. & Population	Name of Ward, If any	Extend of Ward (Location)	Ward Boundary	Number of Councilors to be elected
1	2	3	4	5
Ward No.:- 35 Population:- 60871 SC:- 16487 ST:- 3554		Ajni Railway Colony, Sundarban Layout, Ranwadi, Srinagar, Suyog Nagar, Vijayanand Society, P.M.G. Society, Arvind Nagar Society, Ramkrishna Society, Borkute Layout, Santaji Society, Jai Durga Layouts, Shri Complex, Shamnagar, Shilpa Society, Panchtara Society, Manish Nagar, Chinchbhavan Settlement, Kachore Patil Nagar, Bhim Nagar, Renuka Vihar Colony, 85 Plots, Jogi Nagar	<p>North: - From Ajni railway over bridge on Mumbai-Hawrah Railway line towards East along the road upto Chimni Sqaure near Shri. Raosaheb Thaware Vidhyala (E.P No. S/746/A/2).</p> <p>East-South :- From Chimni sqaure near Shri Raosaheb Thaware Vidhyala (E.P No. S/746/A/2) towards South along the Railway Container Depot compoundwall upto North-East Corner of Container Depot wall. Then towards East along the road upto Sarang Tailors shop on Rameshwari Raod. Then towards South along the via Shatabdi square upto Mahabaleshwar Appartment at Shatabdi nagar on Beltarodi road (E. P. No. RV/20/6). Then towards East upto H/o Shri Sharma (E. P. No. G/20-D). Then towards South along the road upto open land of Shri C. L. Patil (E. P. No. G/20) Then towards West along the road up to H/o Shri Suryanarayan Hedau (E. P. No. RV/20/3). Then along the upto South-East corner of Mayureshwar Appartment at Shatabdi nagar on Beltarodi road. Then alon the compound wall upto South-West corner of Mayureshwar appartment (Shatabdi road). Then towards South along the Shatabdi nagar road upto Beltarodi Square. Then towards South-West along the limit of Chinchbhuwan upto Mumbai-Hawrah Railway line. Then onward upto Kalkuhi road.</p> <p>West: - From the Junction of Kalkuhi road and NMC city limit towards North along the Kalkuhi road upto T-point on Shivangaon road. Then towards East along Shivangaon road upto Wardha road. Then towards South along the Wardha road upto Railway overbridge on Mumbai-Hawrah Railway line. Then towards North along the Mumbai-Hawrah Railway line upto Narendra Nagar Railway Under bridge. Then along same Railway line upto Ajni Railway over bridge.</p>	4

DRAFT WARD FORMATION FOR GENERAL ELECTION - 2025- NAGPUR MUNICIPAL CORPORATION.



व्याप्ती

अजंते रेल्वे कॉलनी, सुरदारन ले-आऊट, लनवाडी, श्रीनगर, सुयोग नगर, विजयनगर रोसावाडी, पी.एम.जी. रोसावाडी, अरविंद नगर रोसावाडी, रामकृष्ण रोसावाडी, कैवळी ले-आऊट, सदाशिव रोसावाडी, जय वृं ले-आऊट, श्री. कॉम्प्लेक्स, शमनगर, शिवा रोसावाडी, यशवता रोसावाडी, नर्मोनगर, विजयनगर वरी, काव्हेरी पाटोल नगर, मिग नगर, रेंवुका विहार कॉलनी, पंचवटी लॉटि, जोगी नगर.

उत्तर:

मुम्बई-हवरा रेल्वे मार्गावरील अजंते ओवर ब्रिजपासून पूर्वेकडे रस्त्याने रावसाहेब उवरे हायस्कूल विमणी चौकापर्यंत (इ.पे.क्र. S/746/A/2)

पूर्व-दक्षिण:

रावसाहेब उवरे हायस्कूल जवळील विमणी चौक (इ.पे.क्र. S/746/A/2) वरून दक्षिणेकडे रेल्वे कपडकड मिळविलेने कंटेनर रोड कपडकड जवळच्या ईशान्य कोण "पावली" नंतर पूर्वेकडे रस्त्याने रामेश्वरी रोडवरील सारंग टेलर्स दुकानापर्यंत, नंतर दक्षिणेकडे शास्त्री चौक मुर्त बेलावरीले रोडवरील शास्त्री नगर येथील बसस्टॉपपर्यंत अपार्टमेंट (इ.पे.क्र. RV/20/6) पर्यंत, नंतर पूर्वेकडे शर्म चौका घरापर्यंत (इ.पे.क्र. G/23-D) नंतर दक्षिणेकडे श्री. व्ही. एल. पाटोल चौके जागेपर्यंत (इ.पे.क्र. G/26) नंतर पश्चिमेकडे रस्त्याने श्री. सुरेश्वरी हाऊस चौका घरापर्यंत (इ.पे.क्र. RV/20/3) नंतर शास्त्री नगर बेलावरीले रोडवरील मयूरेश्वर अपार्टमेंटच्या आगेको कोण "पावली" व नंतर कपडकड जवळील कोण "पावली" (शास्त्री नगर रोड) नंतर शास्त्री नगर रोडने दक्षिणेकडे बेलावरीले चौकापर्यंत नंतर खडर चौकने नैऋत्य दिशेने विजयनगर चौकने मुम्बई-हवरा रेल्वे मार्गावर व पुढे कलसुई मार्गापर्यंत.

पश्चिम:

कलसुई रस्ता व न.न.पा. शहर चौक संगमपासून उत्तरेकडे कलसुई रस्त्याने शिवगंगा रस्त्यावरील टी-पॉइंटपर्यंत नंतर पूर्वेकडे शिवगंगा रस्त्याने उर्बा रस्त्यापर्यंत, नंतर दक्षिणेकडे उर्बा रस्त्याने मुम्बई-हवरा रेल्वे ओवर ब्रिजपर्यंत, नंतर उत्तरेकडे मुम्बई-हवरा रेल्वे मार्गने न्युन नगर ओवर ब्रिजपर्यंत, नंतर पुढे रेल्वे मार्गने अजंते रेल्वे ओवर ब्रिजपर्यंत.

Location

Ajri Railway Colony, Sundarban Layout, Ranwadi, Srinagar, Suyog Nagar, Vijayanand Society, P.M.G. Society, Arvind Nagar Society, Ramkrishna Society, Borkute Layout, Santaji Society, Jai Durga Layouts, Shri Complex, Shamnagar, Shipa Society, Panchkara Society, Manish Nagar, Chinchbhavan Settlement, Kachore Patil Nagar, Bhim Nagar, Renuka Vihar Colony, 85 Plots, Jogi Nagar

North -

From Ajri railway over bridge on Mumbai-Hawrah Railway line towards East along the road upto Chinni Square near Shri. Raasheeb Thaware Vidhyala (E.P.No. S/746/A/2).

East-South -

From Chinni square near Shri Raasheeb Thaware Vidhyala (E.P.No. S/746/A/2) towards South along the Railway Container Depot compound wall upto North-East Corner of Container Depot wall. Then towards East along the road upto Sarang Tailors shop on Rameshwari Road. Then towards South along the via Shatabdi square upto Mahabaleshwar Apartment at Shatabdi nagar on Beltarodi road (E. P. No. RV/20/6). Then towards East upto H/o Shri Sharma (E. P. No. G/20-D). Then towards South along the road upto open land of Shri C. L. Patil (E. P. No. G/20) Then towards West along the road upto H/o Shri Suryanarayana Hedau (E. P. No. RV/20/3). Then along the upto South-East corner of Mayureshwar Apartment at Shatabdi nagar on Beltarodi road. Then along the compound wall upto South-West corner of Mayureshwar apartment (Shatabdi road). Then towards South along the Shatabdi nagar road upto Beltarodi Square. Then towards South-West along the limit of Chinchbhavan upto Mumbai-Hawrah Railway line. Then onward upto Kalkuhi road.

West -

From the Junction of Kalkuhi road and NMC city limit towards North along the Kalkuhi road upto T-point on Shivganga road. Then towards East along Shivganga road upto Wardha road. Then towards South along the Wardha road upto Railway overbridge on Mumbai-Hawrah Railway line. Then towards North along the Mumbai-Hawrah Railway line upto Narendra Nagar Railway Under bridge. Then along same Railway line upto Ajri Railway over bridge.