



Draft Ward Formation For General Election - 2025- Nagpur Municipal Corporation

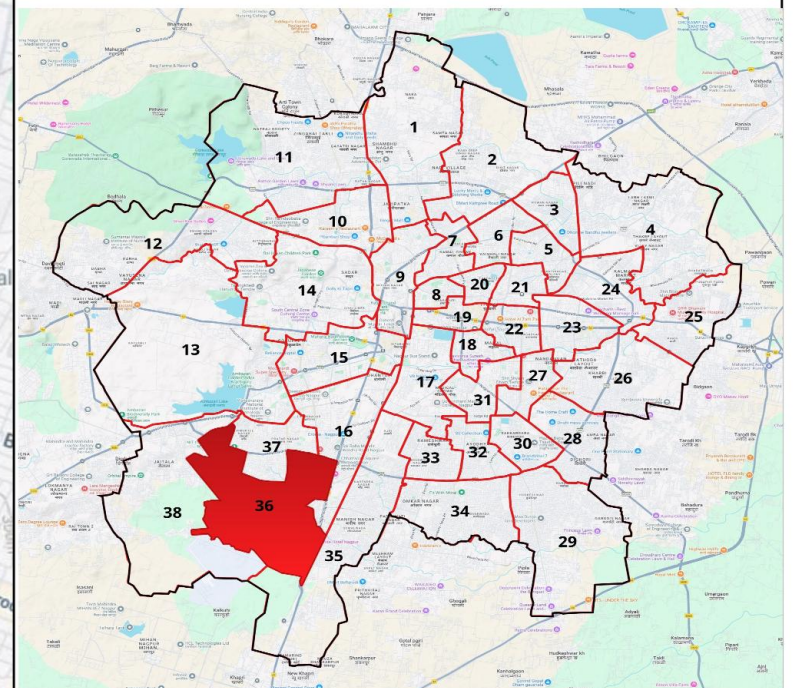


Ward : 36

Ward Population

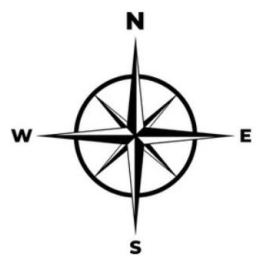
| | |
|------------------|-------|
| Total Population | 70209 |
| SC Population | 8933 |
| ST Population | 2603 |

Key Map - Nagpur



Legend

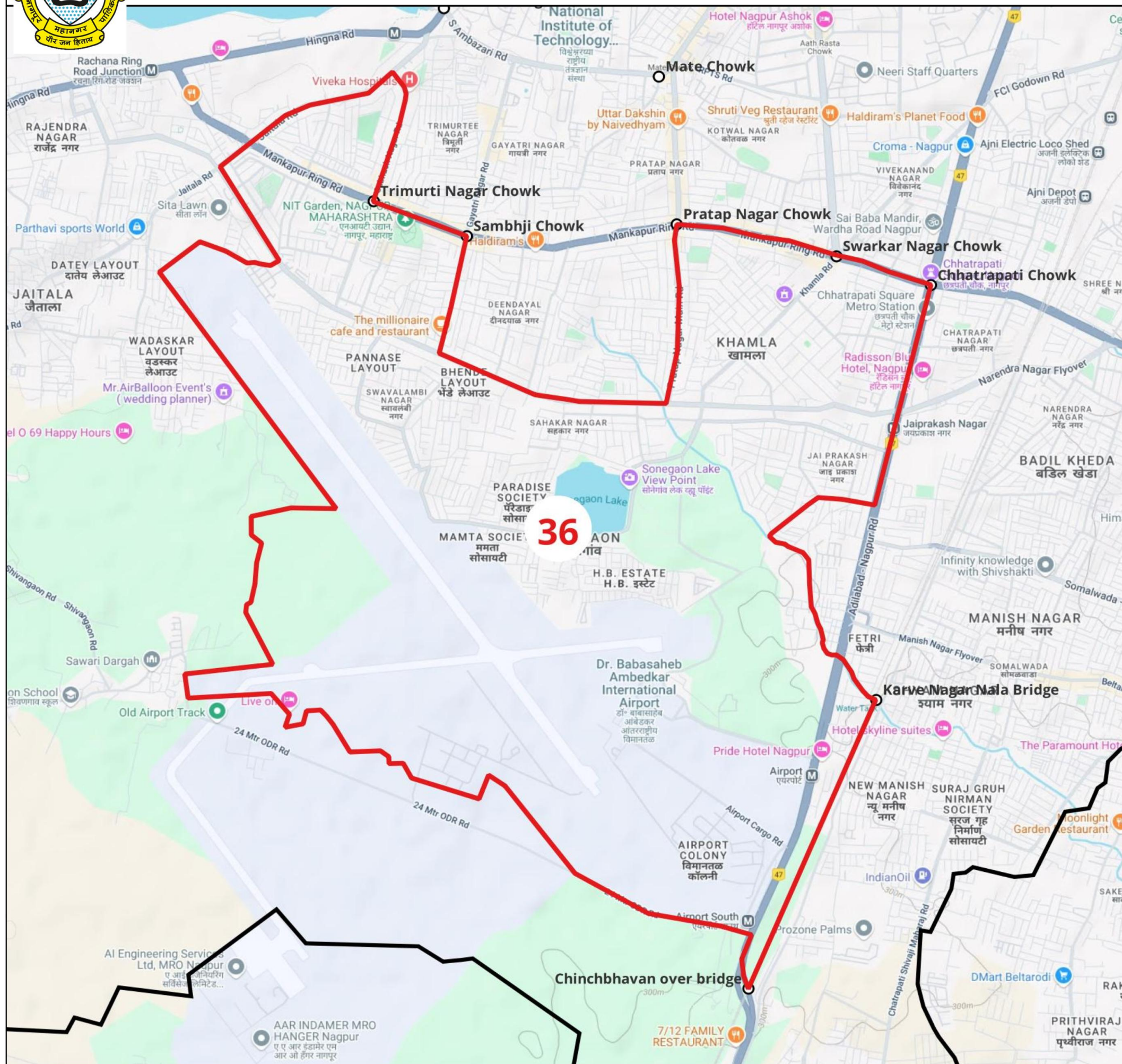
| | |
|------------------|--|
| Ward | |
| MC Boundary | |
| Road | |
| National Highway | |
| Railway Line | |
| River | |



Dy. Director (Town Planning)
Nagpur Municipal Corporation

Dy. Commissioner (Election)
Nagpur Municipal Corporation

Commissioner
Nagpur Municipal Corporation



| प्रभाग क्रमांक व लोकसंख्या | प्रभागाचे नाव असल्यास | प्रभागाची व्याप्ती | प्रभागाच्या सीमा | निवडून द्यावयाच्या सदस्यांची संख्या |
|-------------------------------------------------------------------------|-----------------------|--------------------------------------------------------------------------------------------------------------------------------------------------------------------------------------------------------------------------------------------------------------------------------------------------------------------------------------------------------------------------------------------------------|-------------------------------------------------------------------------------------------------------------------------------------------------------------------------------------------------------------------------------------------------------------------------------------------------------------------------------------------------------------------------------------------------------------------------------------------------------------------------------------------------------------------------------------------------------------------------------------------------------------------------------------------------------------------------------------------------------------------------------------------------------------------------------------------------------------------------------------------------------------------------------------------------------------------------------------------------------------------------------------------------------------------------------------------------------------------------------------------------------------------------------------------------------------------------------------------------------------------------------------------------------------------------------------------------------------------------------------------------------------------------------------------------------------------------------------------------------------------------------------------------------------------------------------------------------------------------------------------------------------------------------------------------------------------|-------------------------------------|
| 1 | 2 | 3 | 4 | 5 |
| प्रभाग क्रमांक - 36 लोकसंख्या - 70209 अ.जा. - 8933 अ.ज. - 2603 | | शास्त्री ले-आऊट, आझाद हिंद सोसायटी, नेल्को सोसायटी, भाऊसाहेब सुर्वे नगर, त्रिमुर्ती नगर, भांगे विहार, भेंडे ले-आऊट, दाते ले-आऊट, मनिष ले-आऊट, नागपूर विजय सोसायटी, दुबे ले-आऊट, भामटी वस्ती, खामला, व्यंकटेशनगर, पांडे ले-आऊट, स्नेहनगर, जयप्रकाश नगर, तपोवन, सहकार नगर, गजानन धाम, सोनेगाव वस्ती, तलाव परिसर, परफेक्ट सोसायटी, एच.बी.इस्टेट, विमानतल परिसर, सोनेगांव पोलिस स्टेशन, मुळीक कॉम्प्लेक्स. | <p>उत्तर: जयताळा रोडवरील श्री. चौरागडे यांचे घरासमोरील (नेल्को सोसायटी रोड) टि-पॉईंटपासून आग्नेय व नंतर दक्षिण वळण मार्गाने रिंग-रोडवरील त्रिमुर्ती नगर चौकापर्यंत, नंतर पूर्वेकडे रस्त्याने रिंग-रोडवरील संभाजी चौकापर्यंत, नंतर दक्षिणेकडे मोखारे कॉलेज जवळील टि-पॉईंटपर्यंत (इ.पो.क्र. SL/22), नंतर पूर्वेकडे रस्त्याने समांतर रिंग-रोडने सोमलवार शाळेजवळील टि-पॉईंटपर्यंत, नंतर उत्तरेकडे रस्त्याने रिंग-रोडवरील प्रताप नगर चौकापर्यंत, नंतर रस्त्याने रिंग-रोडवरील वीर सावरकर चौकमार्गे वर्धा रोडवरील छत्रपती चौकापर्यंत.</p> <p>पूर्व: वर्धा रोडवरील छत्रपती चौकापासून वर्धा रोडने सोमलवाडा म.न.पा. शाळा जवळील टि-पॉईंटपर्यंत, नंतर पश्चिमेकडे रस्त्याने राहुल नगर येथील श्री. साळवे यांच्या घराजवळील नाल्याच्या पूलापर्यंत, नंतर नाल्याने आग्नेय मार्गाने वर्धा रोडवरील गौरी अपार्टमेंट समोरील पूलापर्यंत, नंतर नाल्याने मुंबई-हावडा रेल्वे लाईन जवळील नाल्याचे पूलापर्यंत, नंतर दक्षिणेकडे रेल्वे लाईनने चिंचभवन ओव्हर ब्रिज (मुंबई-हावडा) रेल्वे लाईन जंक्शनपर्यंत.</p> <p>दक्षिण पश्चिम: चिंचभवन ओव्हर ब्रिज रेल्वे लाईन (मुंबई-हावडा) जंक्शनपासून रोडने शिवणगांव टि-पॉईंटपर्यंत, नंतर पश्चिमेकडे शिवणगांव मार्गाने कलकुही मार्ग टि-पॉईंटपर्यंत, कलकुही मार्ग टि-पॉईंटसमोरील विमानतळ भिंतीच्या वाय-पॉईंटपर्यंत, पुढे विमानतळ भिंतीच्या काठाने वायव्य दिशेच्या श्री. गुणवंत घांगरे (इ.पो.क्र.58/Y/1) यांचे घरापर्यंत, पुढे भिंतीने उत्तरेकडे व नंतर नाल्याने समांतर रिंग-रोडवरील भांगे विहार जवळील नाल्याच्या पूलापर्यंत, नंतर वायव्य दिशेने समांतर रिंग-रोडने जयताळा रोडवरील जुनी रेल्वे क्रॉसिंग चौकापर्यंत, नंतर ईशान्य दिशेने जयताळा रोडवरील श्री. चैरागडे यांचे घरासमोरील (नेल्को सोसायटी रोड) टि-पॉईंटपर्यंत.</p> | 4 |

| Ward No. & Population | Name of Ward, If any | Extend of Ward (Location) | Ward Boundary | Number of Councilors to be elected |
|-------------------------------------------------------------------------------------------------------|----------------------|------------------------------------------------------------------------------------------------------------------------------------------------------------------------------------------------------------------------------------------------------------------------------------------------------------------------------------------------------------------------------------------------------------------------------------------|----------------------------------------------------------------------------------------------------------------------------------------------------------------------------------------------------------------------------------------------------------------------------------------------------------------------------------------------------------------------------------------------------------------------------------------------------------------------------------------------------------------------------------------------------------------------------------------------------------------------------------------------------------------------------------------------------------------------------------------------------------------------------------------------------------------------------------------------------------------------------------------------------------------------------------------------------------------------------------------------------------------------------------------------------------------------------------------------------------------------------------------------------------------------------------------------------------------------------------------------------------------------------------------------------------------------------------------------------------------------------------------------------------------------------------------------------------------------------------------------------------------------------------------------------------------------------------------------------------------------------------------------------------------------------------------------------------------------------------------------------------------------------------------------------------------------------------------------------------|------------------------------------|
| 1 | 2 | 3 | 4 | 5 |
| Ward No.:- 36 Population:- 70209 SC:- 8933 ST:- 2603 | | Shastri Layout, Azad Hind Society, Nelco Society, Bhausaheb Surve Nagar, Trimurti Nagar, Bhange Vihar, Bhende Layout, Date Layout, Manish Layout, Nagpur Vijay Society, Dubey Layout, Bhamti Settlement, Khamla, Venkatesh Nagar, Pandey Layout, Sneha Nagar, Jayprakash Nagar, Tapovan, Sahakar Nagar, Gajanan Dham, Sonegaon Settlement, Lake Area, Perfect Society, H.B. Estate, Airport Area, Sonegaon Police Station, Mulik Complex | <p>North: - From the T-Point Near the H/o Shri. Chauragade (Nelco Society road) on Jaitala Road towards South-East along with turning road upto Trimurti Nagar square on ring road. Then towards East along with ring road upto Sambhaji Sq. Then towards South along with road upto T-Point near Mokhare College. Then towards East along Middle ring road upto T-Point near Somalwar High School. Then towards North along the road upto Pratap nagar sq. ring road. Then towards East along road upto Chhatrapati square on Wardha Road.</p> <p>East: - From Chhatrapati square on Wardha road along Wardha road upto T-Point near Somalwada NMC school. Then towards West along the road upto bridge over nallah near H/o Pamaji Salve at Rahul nagar. Then towards South-East along Nallah upto Gauri Appartment on Wardha road. Then Same direction along the Nallah upto bridge near Mumbai-Hawrah railway line. Then towards South along the Mumbai-Hawrah railway line upto junction of Chichbhawan Railway over bridge on Wardha road.</p> <p>South-West: - From Mumbai-Hawrah railway line Chinchbhuwan railway overbridge on Wardha road towards North along the road upto Shivangaon road T-Point. Then towards West along Shivangaon road upto Kalkuhi road T-Point. Then upto Y-point of Airport compound wall infront of Kalkuhi road. Then along towards North-West along the Airport Compound wall upto H/o Shri Gunwant Ghagare. (E.P No. 58/Y/1). Then towards North along the Airport Compoundwall. Then along the Nallah upto Nallah bridge Near Bhange Vihar on Parallel road. Then towards North-West along middle ring road upto Old Railway crossing sq. on Jaitala road. Then towards North-East along Jaitala road upto T-Point Near the H/o Shri. Chauragade (Nelco Society road) on Jaitala Road.</p> | 4 |



लोकसंख्या
एकूण - 70209
अ.जा. - 8933
अ.ज. - 2603



જાતકી લે-આકાર, આકાર રિંગ સોસાયટી, નેપોલે સોસાયટી, માનસરોવર સુર્ય નગર, પ્રિન્સીપલ નગર, મીઠા વિહાર, મેડલ લે-આકાર, ઘડે લે-આકાર, મીઠા લે-આકાર, નામુર વિજય સોસાયટી, દુધ લે-આકાર, મમીટી કમીટી, હામલક, ઇકોરેલનગર, ઘણે લે-આકાર, રહેનગર, ખજાણકા નગર, ડાહ્યા, સુકનગર, મગજન માન, સોલેશન કમીટી, ડાહ્યા પારિસ, પાલેમર સોસાયટી, જી સી કપરેટ, વિમાનકલ ઇસ્ટન, સોનેજી ઇસ્ટન રેલેવ, મહીકા સુપરમાર્કેટ.

जयकाठा रोडवरील श्री. धीरामध्ये याचे घरासाठीही (नेल्सो सोसायटी रोड) टि-पॉईंटपासून आरंभ व मंजूर दखिल घातण न्यायने रिग-रोडवरील मिडिली नगर चौकापर्यंत, मंतर पुर्वेकडे रस्तापेने रिग-रोडवरील समाप्ती चौकापर्यंत, मंतर दखिलेकडे नेल्सो कॉलेज जयकाठा टि-पॉईंटपर्यंत (हो.क. SL/22), मंतर पुर्वेकडे रस्तापेने समाप्ती रिग-रोडने सोमनाथ शाळेजवळील टि-पॉईंटपर्यंत, मंतर पुर्वेकडे रस्तापेने रिग-रोडवरील प्रताप नगर चौकापर्यंत, मंतर रस्तापेने रिग-रोडवरील वीर सावरकर चौकापासून वर्य रोडवरील छत्रपती चौकापर्यंत.

वर्षा रोडवरील छत्रपती चौब्यापासून वर्षा रोडने सोमलवाडा म.न.घ. शाळा जवळील टि-वॉईटपर्यंत, नंदा पश्चिमेकडे रस्त्याने राहुल नगर येथील श्री. साठवे यांच्या घराजवळील नाट्याघाट पूलापर्यंत, नंदा नाट्याने आग्नेय मार्गाने वर्षा रोडवरील गौरी अर्धवॉईट समोरील पूलापर्यंत, नंदा नाट्याने मुंबई-हावडा रेल्वे लाईन जवळील नाट्याघाट पूलापर्यंत, नंदा दक्षिणेकडे रेल्वे लाईनने विंधमन ओवर क्रिज (मुंबई-हावडा) रेल्वे लाईन जवळपर्यंत.

पिन्धनम ओकर बिज रेवेले लार्डन (मुर्क-हावडा) जस्रानकसुल रोडने शिवगणव दि-वॉईटपयन, नंतर वयिमेकडे शिवगणव मार्गेने कलकुशी गर्म दि-वॉईटपयन, कलकुशी गर्म दि-वॉईटपयनरोल विमानल मिथोव्य वर-वॉईटपयन, पुढे विमानल मिथोव्य काठने वावय दिनेव्य श्री. कुलत धारणे (R.प्री. 58/9/11) येंचे घरपयन, पुढे मिथिने परतकडे ने नंतर नाव्वाचे समोर रिग-रोडवेली भागे विसर जवळी नाल्वाच्या पूनारपयन, नंतर वावय दिनेने समोर रिग-रोडने जवळला रोडवेली पुनारे नेचे कौसिल रोडवेली, नंतर वॉईट दिनेने जवळला रोडवेली श्री. कैतणे येथे घरासमोरल (नेव्ळे) मत्स्यवेली होवय.

Shastri Layout, Azad Hind Society, Nelco Society, Bhausaheb Surve Nagar, Trimurti Nagar, Bhange Vihar, Bhende Layout, Date Layout, Marish Layout, Nagpur Vijay Society, Dubey Layout, Bharti Settlement, Khamla, Venkatesh Nagar, Pandey Layout, Sneha Nagar, Jayprakash Nagar, Tapovan, Sahakar Nagar, Gajanan Dham, Sonagon Settlement, Lake Area, Perfect Society, H.B. Estate, Airport Area, Sonagon Police Station, Mulik Complex

From the T-Point Near the H/o Shri. Chauragade (Nelco Society road) on Jaitala Road towards South-East along with turning road upto Trimurti Nagar square on ring road. Then towards East along with ring road upto Sambhaji Sq. Then towards South along with road upto T-Point near Mokhale College. Then towards East along Middle ring road upto T-Point Near Somalwar High School. Then towards North along the road upto Pratap nagar sq. ring road. Then towards East along road upto Chhatrapati square on Wardha Road.

From Chhatrapati square on Wardha road along Wardha road upto T-Point near Somalwada NMC school. Then towards West along the road upto bridge over Nallah near H/o Pamaji Salve at Rahul nagar. Then towards South-East along Nallah upto Gauri Apartment on Wardha road. Then Same direction along the Nallah upto bridge near Mumbai-Hawrah railway line. Then towards South along the Mumbai-Hawrah railway line upto junction of Chichibhawan Railway over bridge on Wardha road.

From Mumbai-Hawrah railway line chinchbunhaw railway overbridge on Wardha road towards North along the road towards Shivangion road T-Point. Then towards West along Shivangion road towards Kulkarni road T-Point. Then along Y-Point of Airport compound wall Infront of Kulkarni road. Then along towards North-West along the Airport compound wall towards Y-Point of H/o Shri Gunwant Ghagare. (EP No. 58/Y/1). Then towards North along the Airport Compoundwall. Then along the Nallah upon Nallah bridge Near Bhanghe Village on Parallel road. Then towards North-West along middle ring road upon Old Railway crossing sq. on Jaitala road. Then towards North-East along Jaitala road towards Y-Point Near the H/o Shri. Chauragade (Nello Society road) on Jaitala Road.

मा. राज्य निवडणक आयोग यांचे पत्र क्र. रानिआ/मनपा-2025/प्र.क्र.36/का-5, दि. 22/08/2025 अन्वये मा. राज्य निवडणक आयुक्त यांचे स्वाक्षरी व आदेशानुसार