



Draft Ward Formation For General Election - 2025- Nagpur Municipal Corporation

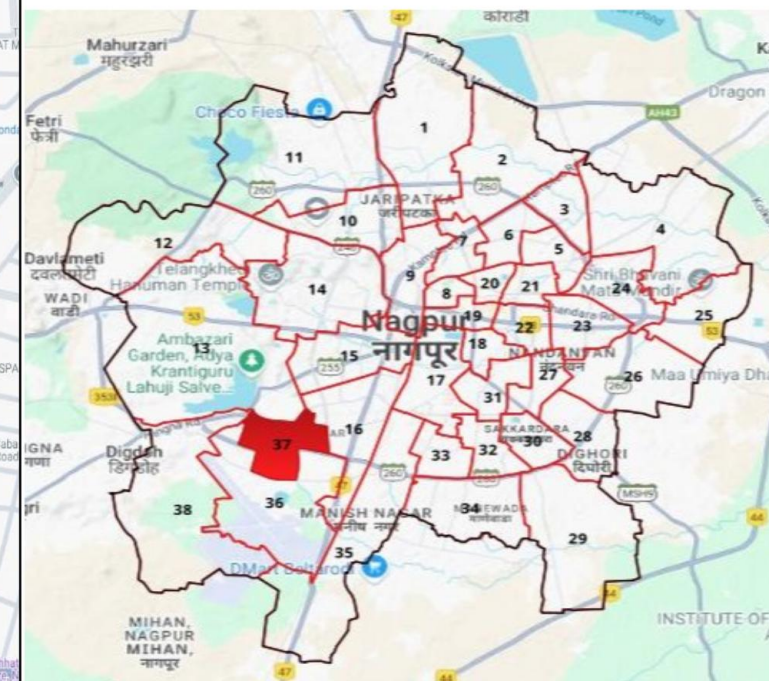


Ward : 37

Ward Population

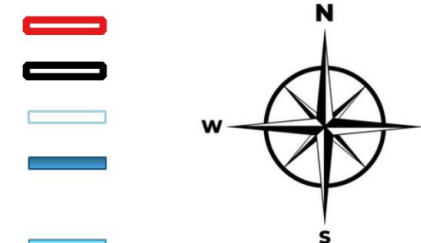
Total Population	63064
SC Population	11607
ST Population	2907

Key Map - Nagpur



Legend

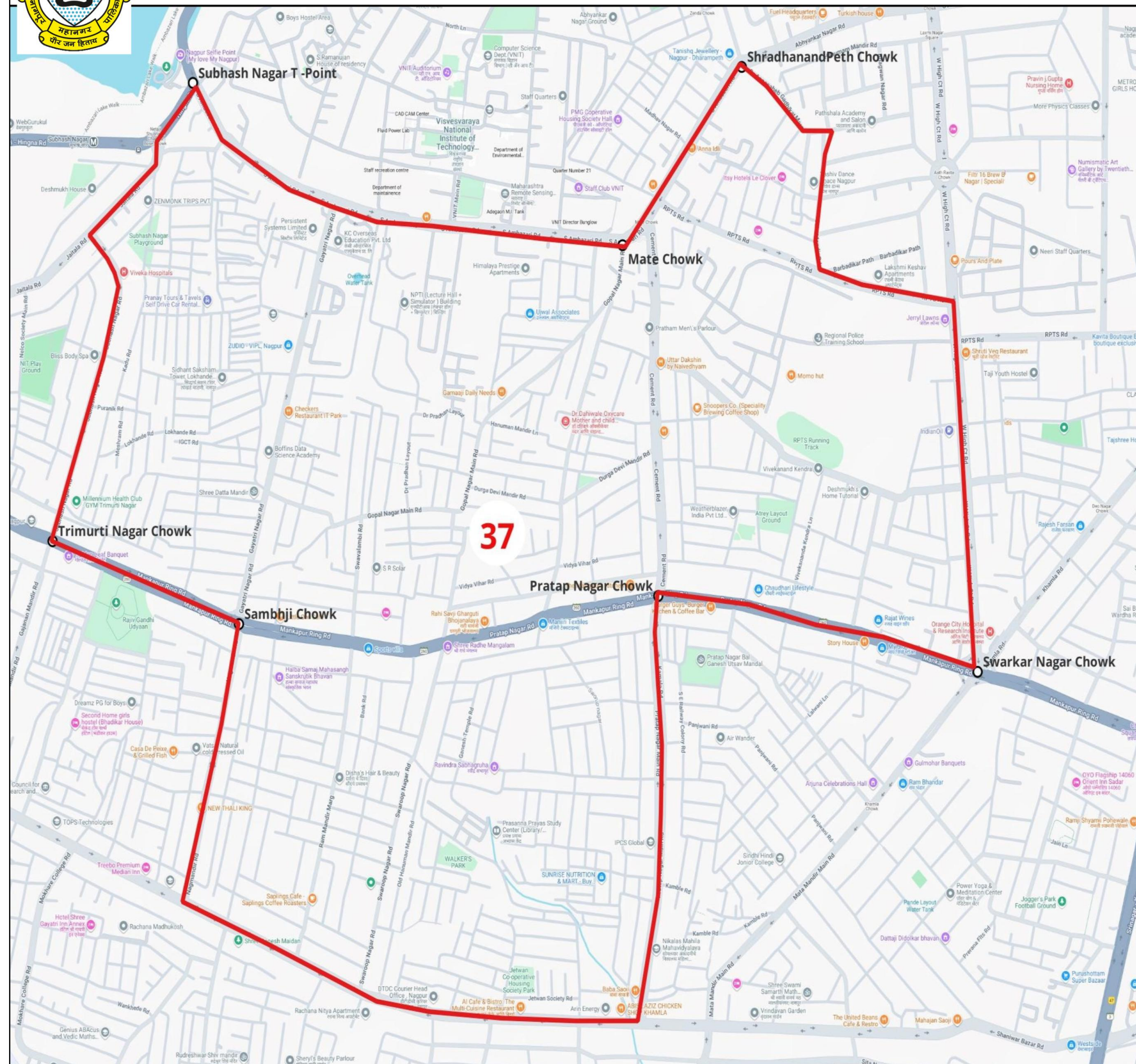
- Ward
- MC Boundary
- Road
- National Highway
- Railway Line
- River



Dy. Director (Town Planning)
Nagpur Municipal Corporation

Commissioner
Nagpur Municipal Corporation

Dy. Commissioner (Election)
Nagpur Municipal Corporation



प्रभाग क्रमांक व लोकसंख्या	प्रभागाचे नाव असल्यास	प्रभागाची व्याप्ती	प्रभागाच्या सीमा	निवडून द्यावयाच्या सदस्यांची संख्या
1	2	3	4	5
प्रभाग क्रमांक - 37 लोकसंख्या - 63064 अ.जा. - 11607 अ.ज. - 2907		सुभाषनगर, कामगारनगर, बंडू सोनी ले-आऊट, गोपालनगर, परसोडी, प्रतापनगर, अत्रे ले-आऊट, आर.पी.टी.एस. परिसर, तात्या टोपे नगर, श्रध्दानंदपेठ, जगदीश नगर, टेलिकॉम नगर, जिवन छाया सोसायटी, स्वरूप नगर, स्वालंबीनगर, दिनदयाल नगर	<p>उत्तर: हिंगणा रोड सुभाषनगर टि-पॉईंटपासून दक्षिण अंबाझरी मार्गाने माटे चौकापर्यंत, नंतर पूर्वेकडे श्रध्दानंदपेठ चौकापर्यंत, नंतर आग्नेय दिशेने जाणाऱ्या रस्त्याने लक्ष्मीनगर म.न.पा. झोन कार्यालयापर्यंत, नंतर दक्षिणेकडे आर. पी. टी. एस. रोडवरील पंचायतन अपार्टमेंट समोरील टि-पॉईंटपर्यंत, नंतर पूर्वेकडे निरी शाळेसमोरील टि-पॉईंटपर्यंत.</p> <p>पूर्व: वेस्ट हायकोर्ट रोडवरील निरी शाळेसमोरील टि-पॉईंटपासून दक्षिणेकडे रिंग-रोडवरील वीर सावरकर चौकापर्यंत (आरेंज सिटी हॉस्पिटल समोरील), नंतर पश्चिमेकडे रिंग-रोडने प्रताप नगर चौकापर्यंत, नंतर दक्षिणेकडे समांतर रिंग-रोडवरील सोमलवार शाळेजवळील टि-पॉईंटपर्यंत.</p> <p>दक्षिण: सोमलवार शाळेजवळील टि-पॉईंट पासून पश्चिमेकडे समांतर रिंग-रोडने मोखारे कॉलेज जवळील टि-पॉईंटपर्यंत (इ.पो.क्र. SL/22)</p> <p>पश्चिम: समांतर रिंग-रोडवरील मोखारे जवळील टि-पॉईंटपासून उत्तरेकडे रस्त्याने रिंग-रोडवरील संभाजी चौकापर्यंत, नंतर पश्चिमेकडे रस्त्याने त्रिमुर्ती नगर चौकापर्यंत, नंतर उत्तर वायव्य वळण मार्गाने जयताळा रोडवरील श्री. चैरागडे यांचे घराजवळील (नेल्को सोसायटी रोड) टि-पॉईंटपर्यंत, नंतर ईशान्य दिशेने जयताळा रोडने हिंगणा रोडवरील सुभाषनगर टि-पॉईंटपर्यंत.</p>	4

Ward No. & Population	Name of Ward, If any	Extend of Ward (Location)	Ward Boundary	Number of Councilors to be elected
1	2	3	4	5
Ward No.:- 37 Population:- 63064 SC:- 11607 ST:- 2907		Subhash Nagar, Kamgar Nagar, Bandu Soni Layout, Gopal Nagar, Parsodi, Pratap Nagar, Atre Layout, RPTS Area, Tatya Tope Nagar, Shraddhanand Peth, Jagdish Nagar, Telecom Nagar, Jeevan Chhaya Society, Swaroop Nagar, Swalambhi Nagar, Deendayal Nagar	<p>North: - From Subhash Nagar T-Point on Hingna road towards South-East along South Ambazari road upto Mate Square. Then towards North-East along road upto Shraddhanand square. Then towards South-East along road upto NMC Laxminagar Zonal Office. Then towards South along road upto T-Point in front of Pachanyatan Appartment on R.P.T.S road. Then towards East upto T-Point in Front of Niri School.</p> <p>East: - From T-Point in front of Niri School on West High Court road towards South along road upto Veer Sawarkar Square on ring road(infront of Orange City Hospital). Then towards West along with ring road upto pratap nagar sq. Then towards South upto T-Point on Middle ring road near Somalwar High School.</p> <p>South: - From T-Point on Middle ring road near Somalwar High School towards West along middle ring road upto T-Point near Mokhare College.</p> <p>West:- From T-Point near Mokhare College on middle ring road towards North along road upto Sambhaji Sq. on ring road. Then towards West along the ring road upto Trimurti Nagar Sq. Then towards North-West turning road upto T-Point on Jaitala road near H/o Shri. Chauragade (Nelco Society road). Then towards North-East along Jaitala Road upto Subhash Nagar T-Point on Higna Road.</p>	4



समांतर रिग-रोडवरील मोठार जखमील टि-पईटायुनउतरकडे रस्त्यान रिग-रोडवरील सभाजी चौकापर्यंत, नंतर पश्चिमेकडे रस्त्यान विमुली नगर चौकापर्यंत, नंतर उत्तर बायव्य वळण मार्गाने जयलाल रोडवरील श्री. वैराणाडे यांचे घराजखमील (नेल्को सोसायटी रोड) टि-पईटपर्यंत, नंतर ईशान्य दिशेने जयलाल रोडने हिंगाण रोडवरील सुभाषनगर टि-पईटपर्यंत

From T-Point near Mokhare College on middle ring road towards North along road upto Sambhaji Sq. on ring road. Then towards West along the ring road upto Trimurti Nagar Sq. Then towards North-West turning road upto T-Point on Jaitala road near H/o Shri. Chauragade (Neiko Society road). Then towards North-East along Jaitala Road upto Subhash Nagar T-Point on Higna Road.