



## Draft Ward Formation For General Election - 2025- Nagpur Municipal Corporation



### Ward : 38

#### Ward Population

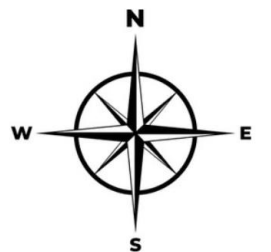
Total Population	47216
SC Population	11438
ST Population	1999

#### Key Map - Nagpur



#### Legend

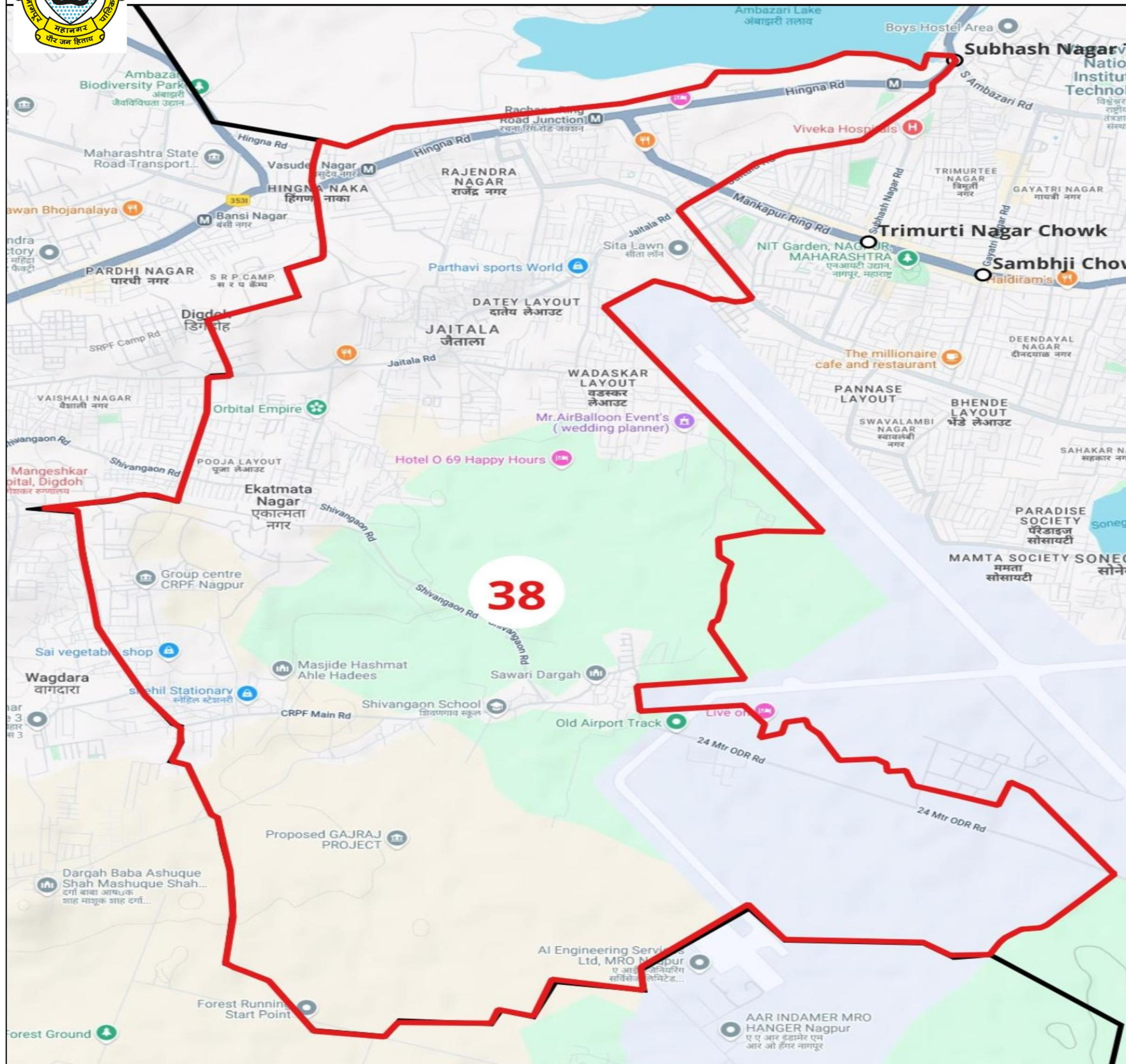
Ward	
MC Boundary	
Road	
National Highway	
Railway Line	
River	



Dy. Director (Town Planning)  
Nagpur Municipal Corporation

Commissioner  
Nagpur Municipal Corporation

Dy. Commissioner (Election)  
Nagpur Municipal Corporation






प्रभाग क्रमांक	प्रभागाचे नाव असल्यास	प्रभागाची व्याप्ती	प्रभागाच्या सीमा	निवडून द्यावयाच्या सदस्यांची संख्या
1	2	3	4	5
प्रभाग क्रमांक - 38 लोकसंख्या - 47216 अ.जा. - 11438 अ.ज. - 1999		कल्याण नगर, जलतरण सोसायटी, वासुदेव नगर, शास्त्री ले-आऊट, अध्यापक ले-आऊट, शारदानगर, दुबे ले-आऊट, हिरणवार ले-आऊट, रमाईनगर, टाकळी सिम, राजेन्द्रनगर, हिंगणा नाका परिसर, जयताळा वस्ती, शिवणगांव, भोसलेनगर, एकात्मता नगर, दाते ले-आऊट, शास्त्री नगर, वडस्कर ले-आऊट.	<p><b>उत्तर:</b> नागपूर शहराच्या पश्चिम सिमेपासून पूर्वेकडे MIDC पासून वाडीकडे जाणाऱ्या रोडवरील म.न.पा. हॉटमिक्स प्लांटच्या वायव्य कोपऱ्यातील वन विभागाच्या चौकीपर्यंत पुढे पूर्वेकडे वन विभागाच्या सीमेने (कुंपणाने) अंबाझरी तलाव ओव्हर-फ्लो पूलापर्यंत.</p> <p><b>पूर्व:</b> अंबाझरी तलाव ओव्हर-फ्लो पूलापासून सुभाषनगर टिपॉईंटपर्यंत, नंतर पुढे रस्त्याने जयताळा रोडने जूनी रेल्वे क्रॉसींग चौकापर्यंत, नंतर समांतर रिंग-रोडने आग्नेय दिशेने भांगे विहार समोरील समांतर रिंग-रोडवरील नाल्याच्या पूलापर्यंत, नंतर समांतर रिंग-रोड भांगे विहार समोरील नाल्याच्या पूलापासून पश्चिमेकडे नाल्याने विमानतळाच्या भिंतीपर्यंत व नंतर पुढे भिंतीच्या काठाने श्री. गुणवंत घागरे यांच्या घराजवळील (इ.पो.क्र. 58/Y-1) विमानतळाच्या भिंतीपर्यंत, नंतर आग्नेय दिशेने विमानतळाच्या सुरक्षा भिंतीच्या काठा-काठाने शिवणगांव रोडवरील कलकुही समोरील वाय पॉईंटपर्यंत, नंतर दक्षिणेकडे कलकुही मार्गाने म.न.पा. शहर सीमेपर्यंत.</p> <p><b>दक्षिण पश्चिम:</b> कलकुही मार्ग व म.न.पा. शहर सीमेच्या संगमापासून पश्चिम दिशेने म.न.पा. शहर सीमेने हिंगणा मार्गावरील म.न.पा. शहर सीमेपर्यंत व पुढे उत्तरेकडे शहर सीमेने व नंतर पश्चिमेकडे शहर सीमेने MIDC वाडी रोडपर्यंत, नंतर वायव्य दिशेने म.न.पा.चे हॉटमिक्स प्लांटच्या वायव्य कोपऱ्यापर्यंत.</p>	3

१. मराठी व इंग्रजी अधिसूचनेमध्ये प्रभागाच्या वर्णनामध्ये तफावत असल्यास नकाशामधील हद्दीनुसार वर्णन ग्राह्य धरण्यात येईल.

२. महानगरपालिकेच्या क्षेत्राच्या प्रभागांच्या सीमा दर्शविणारे नकाशे कार्यालयीन वेळेत पाहण्यासाठी महानगरपालिका कार्यालयात उपलब्ध राहतील.

ठिकाण : नागपूर

दिनांक : 22.08.2025

  
 डॉ. अभिमान चौधरी (भा.प्र.से.)  
 आयुक्त तथा प्रशासक  
 नागपूर महानगरपालिका, नागपूर

Ward No. & Population	Name of Ward, If any	Extend of the Ward	Ward Boundary	Number of Councilors to be elected
1	2	3	4	5
<b>Ward No.:- 38</b>  <b>Population:- 47216</b>  <b>SC:- 11438</b>  <b>ST:- 1999</b>		<b>Kalyan Nagar, Jaltaran Society, Vasudev Nagar, Shastri Layout, Adhyapak Layout, Sharadanagar, Dubey Layout, Hiranwar Layout, Ramai Nagar, Takli Sim, Rajendra Nagar, Hingna Naka Area, Jayatala Settlement, Shivan Gaon, Bhosale Nagar, Ekatmata Nagar, Date Layout, Shastri Nagar, Vadskar Layout</b>	<p><b>North: -</b> From the Junction of Wadi Road &amp;NMC limit near forest Department Chauki near North-West corner of NMC Hot Mix Plant towards East along the Boundary of Forest Department upto the over Flow bridge of Ambazari Tank.</p> <p><b>East: -</b> From Overflow bridge of Ambazari Tank towards South upto Subhashnagar T-Point. Then towards South-West along the Jaitala road upto old Railway Crossing square on jaitala Road. Then towards South-East along Parallal ring road upto Nallah bridge infront of Bhang Vihar on parallal ring road. Then towards West along Nallah upto Airport Compound Wall. Then along Nallah upto Airport Compound Wall. Then along the Airport Compound wall upto near H/o Shri Gunwant Ghigre (E.P. No. 58/Y-1). Then towards South-East along Airport Compound Wall upto 'Y' Point on Shivangaon road &amp; Kalkuhi road. Then towards South along the Kalkuhi road upto Junction of Kalkuhi road &amp; NMC City limit.</p> <p><b>South-West: -</b> From Junction of kulkuhi road &amp; NMC city limit towards South-West along KalKuhi road upto Junction of Defence Railway siding &amp;NMC city limit. Then towards West &amp; Then North along NMC city limit upto Wadi road. Then towards North-West along the NMC city limit near Forest Department Chowki near North-East Corner of NMC Hot Mix Plant.</p>	<b>3</b>

NOTE :- 1. In case of any discrepancy in description of ward in the Marathi and English Notification, the description as per boundaries shown in the map shall be treated as valid.

2. A map of the Municipal Corporation showing the limits of the wards is available during office hours for inspection in the municipal Corporation.

Place :- Nagpur  
Date :- 22/08/2025

  
 Dr. Abhijeet Choudhari  
 Municipal Commissioner  
 Nagpur Municipal Corporation



कलकत्ता मार्ग व म.न.पा. शहर सीमेच्या संगमकासून वरिधम दिलेले म.न.पा. शहर सीमेने किंग्वा मार्गावरील म.न.पा. शहर सीमेन्यव व पुढे उजवेंकडे शहर सीमेने व नंतर वरिधमकडे शहर सीमेने MIDC बळी रोडपर्यंत, नंतर वायव्य दिलेले म.न.पा.चे हॉटेल्सकडून प्लॉटच्या वायव्य कोर 'क'पर्यंत.

From Junction of Kulkuhi road & NMC city limit towards South-West along Kalkuhi road upto Junction of Defence Railway siding & NMC city limit. Then towards West & Then North along NMC city limit upto Wadi road. Then towards North-West along the NMC city limit near Forest Department Chowki near North-East Corner of NMC Hot Mix Plant.

मा. राज्य निवडणूक आयोग यांचे पत्र क्र. रानिआ/मनपा-2025/प्र.क्र.36/का-5, दि. 22/08/2025 अन्वये मा. राज्य निवडणूक आयुक्त यांचे स्वाक्षरी व आदेशानुसार