



Draft Ward Formation For General Election - 2025- Nagpur Municipal Corporation

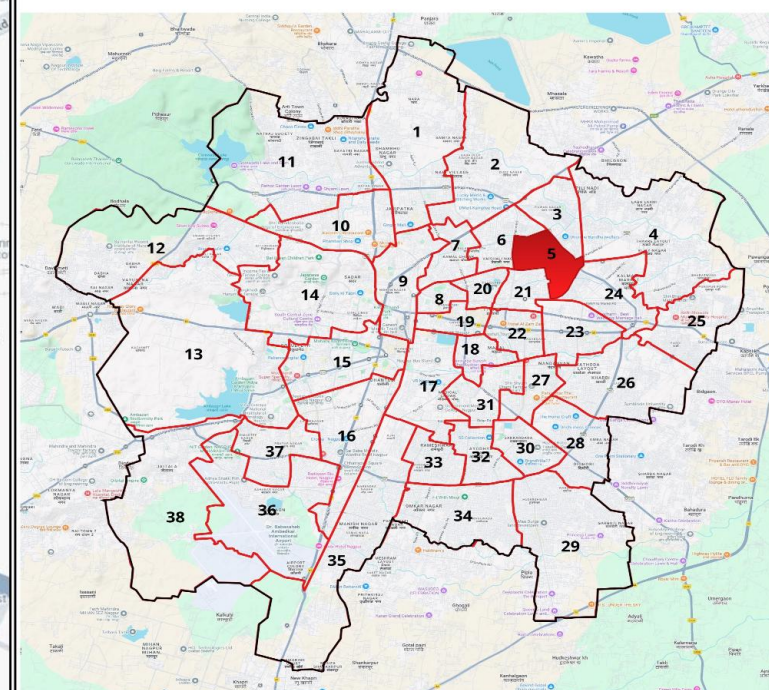


Ward : 5

Ward Population

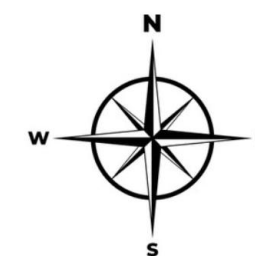
Total Population	68482
SC Population	13105
ST Population	12768

Key Map - Nagpur



Legend

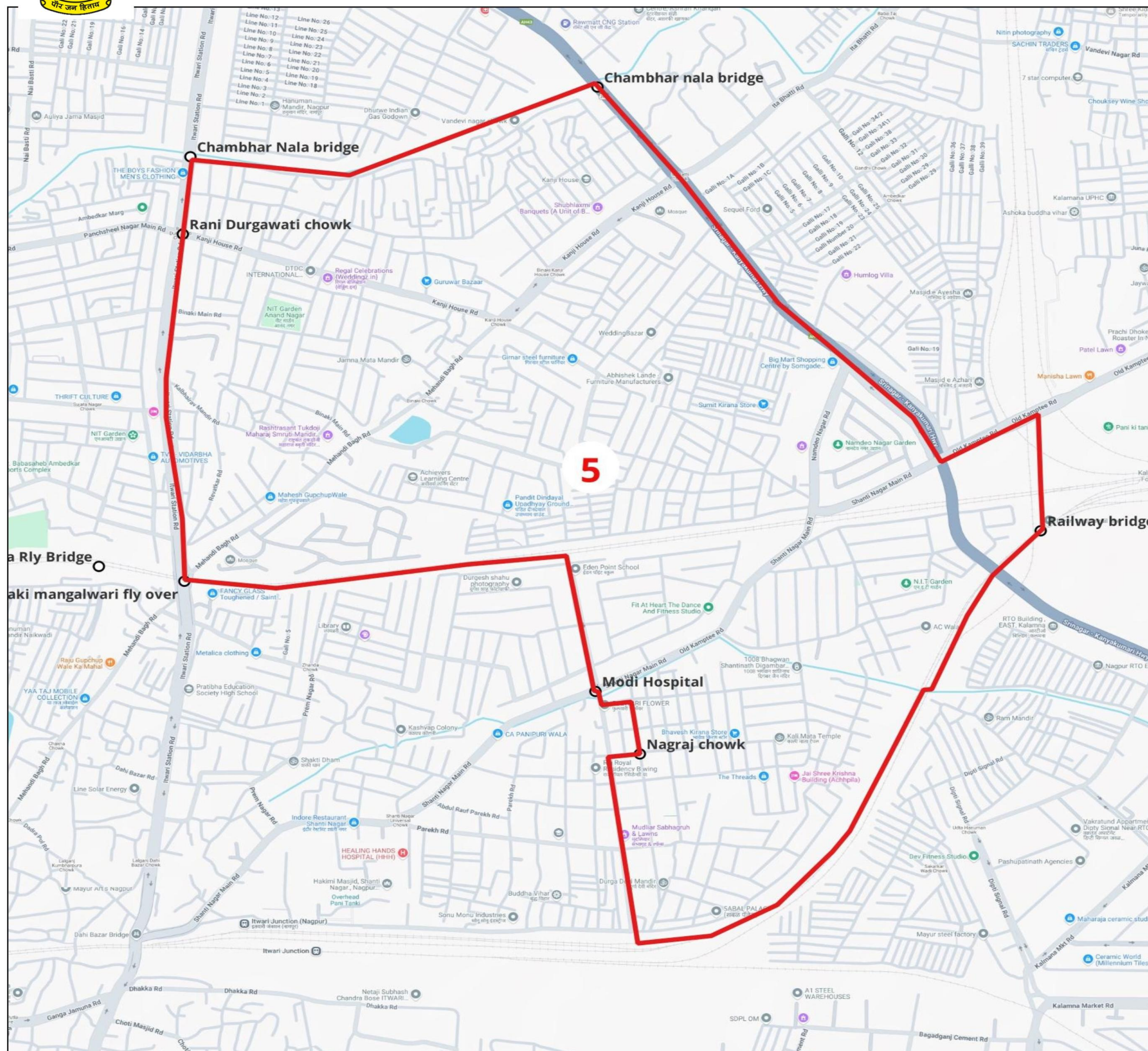
Ward	
MC Boundary	
Road	
National Highway	
Railway Line	
River	



Dy. Director (Town Planning)
Nagpur Municipal Corporation

Commissioner
Nagpur Municipal Corporation

Dy. Commissioner (Election)
Nagpur Municipal Corporation



प्रभाग क्रमांक व लोकसंख्या	प्रभागाचे नाव असल्यास	प्रभागाची व्याप्ती	प्रभागाच्या सीमा	निवडून घ्यावयाच्या सदस्यांची संख्या
1	2	3	4	5
प्रभाग क्रमांक - 5 लोकसंख्या - 68482 अ.जा. - 13105 अ.ज. - 12768		बिनाकी मंगळवारी, आनंद नगर, हुडको क्वॉटर्स, संजय गांधी नगर, इंदिरा माता नगर, भोला नगर, मेहंदीबाग कॉलोनी जामदार वाडी, देशमुख लेआऊट, किनखेडे लेआऊट, वृंदावन नगर, जोशीपूरा, जय भोले नगर, कुंदनलाल गुप्ता नगर, नामदेव नगर, इंदिरा नगर, बोहरा कब्रस्थान, धम्मदिप नगर, पाच क्वॉटर्स, पंचवटी नगर, कावरापेठ, शांती नगर, रामसुमेर बाबा नगर, मुदलीयार लेआऊट. वांजरी भाग, वैशाली नगर भाग, तार मोहल्ला,	<p>उत्तर: इतवारा स्टेशन रोडवरील (नार्थ कॅनल) चांभार नाल्यावरील पूलापासून पूर्व दिशेने व नंतर ईशान्य दिशेने (नार्थ कॅनल) चांभार नाल्याने रिंग-रोडवरील पूलापर्यंत.</p> <p>पूर्व: रिंग-रोडवरील (नार्थ कॅनल) चांभार नाल्याच्या पुलापासून आग्नेय दिशेने रिंग-रोडने जूना कामठी रोडपर्यंत नंतर पूर्व दिशेने जूना कामठी रोडने छिंदवाडा छोटी रेल्वे लाईनपर्यंत नंतर दक्षिण दिशेने छिंदवाडा छोटी रेल्वे लाईन मार्गाने दक्षिण पूर्व मुंबई-हावडा रेल्वे मार्गापर्यंत.</p> <p>दक्षिण: इतवारी स्टेशन रेल्वे मार्गावरील छिंदवाडा छोटी लाईन रेल्वे मार्ग अंडर ब्रिजपासून (रेल्वे इ.पो.क्र. 1124/31) नैऋत्य दिशेने इतवारा स्टेशन रेल्वे मार्गाने श्री. विश्वनाथ मांढरे यांचे घरापर्यंत (इ.पो.क्र. SN/191) नंतर उत्तर दिशेने रस्त्याने बादशाह मेडीकल स्टोअर्सपर्यंत नंतर पूर्व दिशेने नाग मंदिर जवळील नागराज चौकापर्यंत, नंतर उत्तर दिशेने जे. आर. के. इंग्रजी मराठी हायस्कूल जवळील चौकापर्यंत (इ.पो.क्र. SN/354) नंतर पश्चिम दिशेने रस्त्याने इ.पो.क्र. SN/348 पर्यंत, नंतर उत्तर दिशेने रस्त्याने शांती नगर रोडवरील डॉ. मोदी यांचे दवाखान्याजवळील शांती नगर कॉलोनी चौकापर्यंत व पुढे रस्त्याने दक्षिण-पूर्व मुंबई-हावडा रेल्वे मार्गापर्यंत (इ.पो.क्र. VNV/19F) पश्चिम दिशेने मुंबई-हावडा मार्गाने बिनाकी मंगळवारी उडान पूलापर्यंत.</p> <p>पश्चिम: दक्षिण पूर्व मुंबई-हावडा मार्गावरील बिनाकी मंगळवारी उडान पूलापासून उत्तर दिशेने इतवारा स्टेशन रस्त्याने राणी दुर्गावती चौकापर्यंत व पुढे चांभार नाल्यावरील (नार्थ कॅनल) पूलापर्यंत.</p>	4

Ward No. & Population	Name of Ward, If any	Extend of Ward (Location)	Ward Boundary	Number of Councilors to be elected
1	2	3	4	5
Ward No.:- 5 Population:- 68482 SC:- 13105 ST:- 12768		Binaki Mangalwari, Anand Nagar, HUDCO Quarters, Sanjay Gandhi Nagar, Indira Mata Nagar, Bhola Nagar, Mehendibag Colony, Jamdar Wadi, Deshmukh Layout, Kinkhede Layout, Vrindavan Nagar, Joshpura, Jai Bhole Nagar, Kundanlal Gupta Nagar, Namdev Nagar, Indira Nagar, Bohra Graveyard, Dhammadip Nagar, Panch Quarters, Panchvati Nagar, Kawarapeth, Shanti Nagar, Ramsumer Baba Nagar, Mudliyar Layout, parts of Wanjari area, Vaishali Nagar area, Tar Mohalla	<p>North: - From bridge over Chambhar Nallah on Itwari Station Road towards East & then towards North - East along Chambhar Nallah upto bridge on Ring Road.</p> <p>East: - From bridge over Chambhar Nallah on ring road towards South - East along ring road upto Old Kamptee Road. Then towards East along Old kamptee Road upto Chhindwara narrow gauge Railway Line. Then towards South along Chhindwara narrow gauge Railway Line upto South - East Mumbai - Hawrah Railway Line.</p> <p>South: - From Chhindwara narrow gauge railway under bridge on Itwara Railway Station Line (Rly E. P. No. 1124/31) towards South-West along Itwara Railway Station Railway Line upto near house of Vishwanath Mandhare (E. P. No. SN/191). Then toward North along road upto square near Badshah Medical Stores. Then towards East along upto Square Nagraj sqaure near Nag Temple. Then toward North along road upto square near J. R. K. English Marathi high School (E. P. No. SN/354). Then towards West along road upto E.P. No.SN/348. Then towardsNorth along road upto Shantinagar Square near Modi Dispensary on Shantinagar Road. Then along Road upto South - East Mumbai - Hawrah Railway Line (VNV/19F). Then towards West along Mumbai - Hawrah Railway line upto Binaki Mangalwari flyover bridge.</p> <p>West: - From Binaki Mangalwari Flyover bridge on South-East Mumbai-Hawarah Railway line towards North along the Itwara station road upto Rani Durgawati square. Then same road upto bridge on Chambhar Nallah.</p>	4



उत्तर पूर्व-मुम्बई-हावड़ा मार्गवरील विनावी मंगळवारी उठान पूलावसून उत्तर दिशेने हावड़ा स्टेशन रस्त्याने राणी दुर्गावती चौकापर्यंत व पुढे चांभार मार्गवरील (नाईव्हे कॅनल) पूलावसून.

From Binaki Mangalwari Flyover bridge on South-East Mumbai-Hawrah Railway line towards North along the Itwara station road upto Rani Durgawati square. Then same road upto bridge on Chambhar Nallah.

मा. राज्य निवडणूक आयोग यांचे पत्र क्र. रानिआ/मनपा-2025/प्र.क्र.36/का-5, दि. 22/08/2025 अन्वये मा. राज्य निवडणूक आयुक्त यांचे स्वाक्षरी व आदेशानुसार