



Draft Ward Formation For General Election - 2025- Nagpur Municipal Corporation

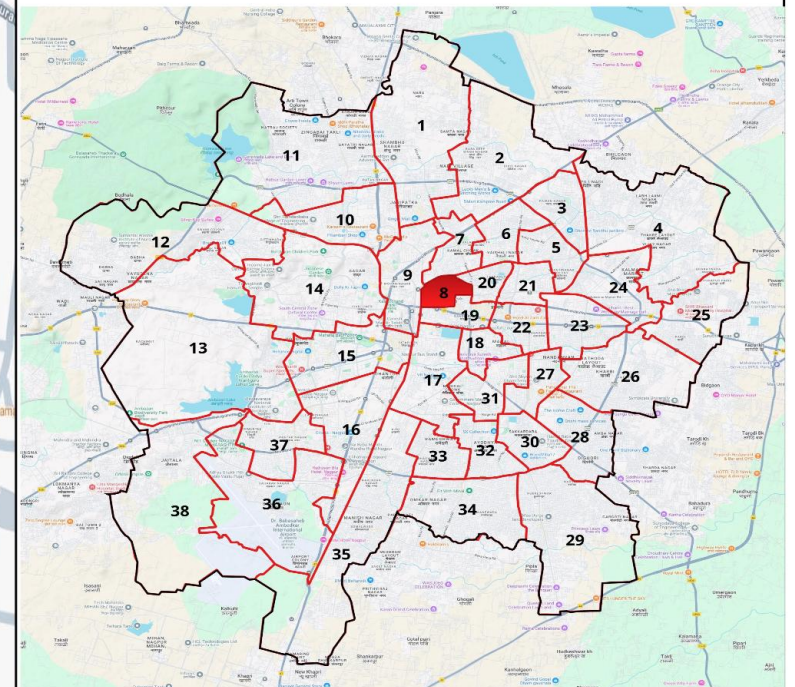


Ward : 8

Ward Population

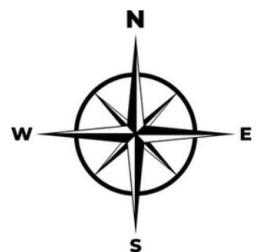
Total Population	65276
SC Population	5112
ST Population	9520

Key Map - Nagpur



Legend

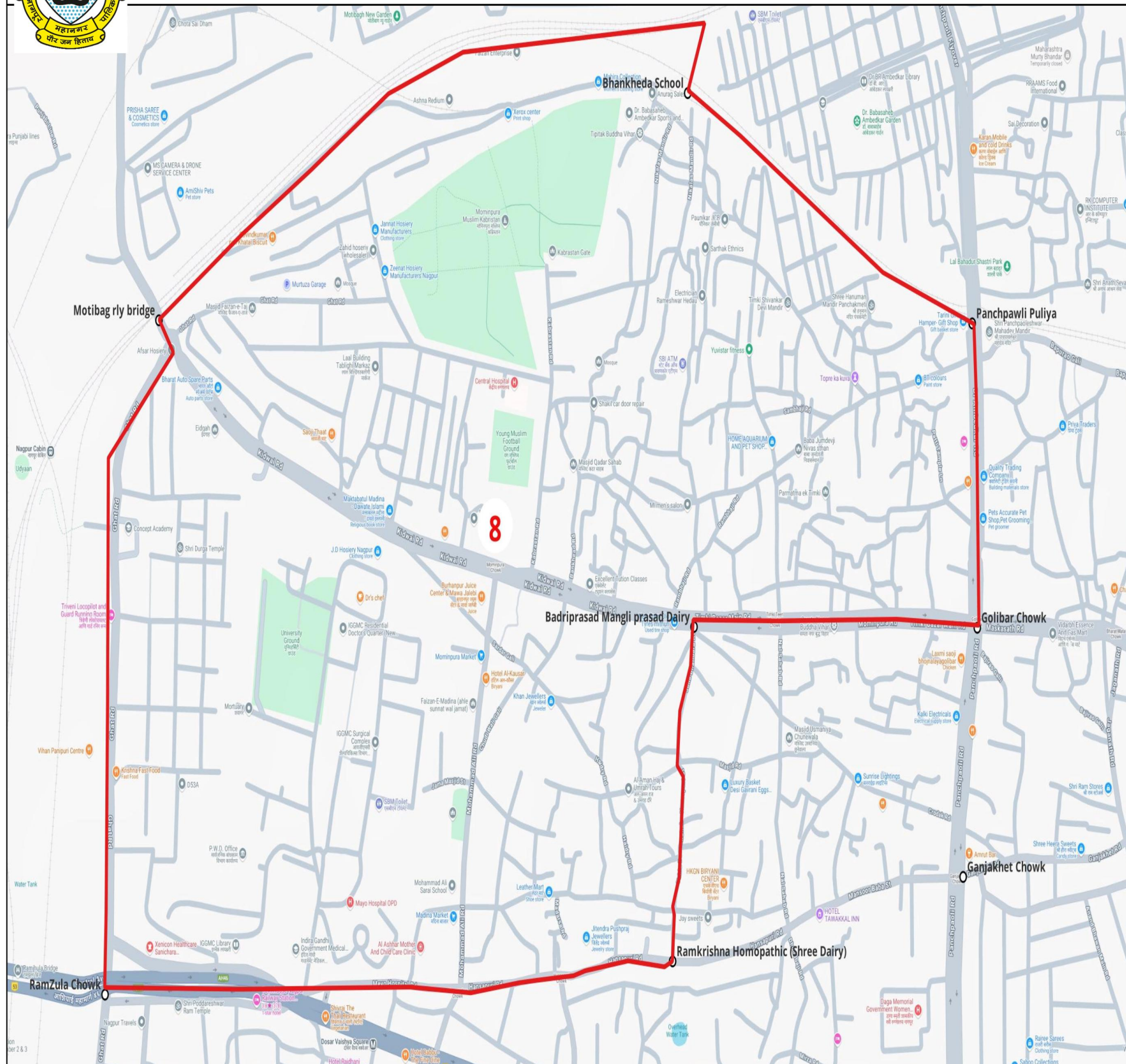
Ward	
MC Boundary	
Road	
National Highway	
Railway Line	
River	



Dy. Director (Town Planning)
Nagpur Municipal Corporation

Commissioner
Nagpur Municipal Corporation

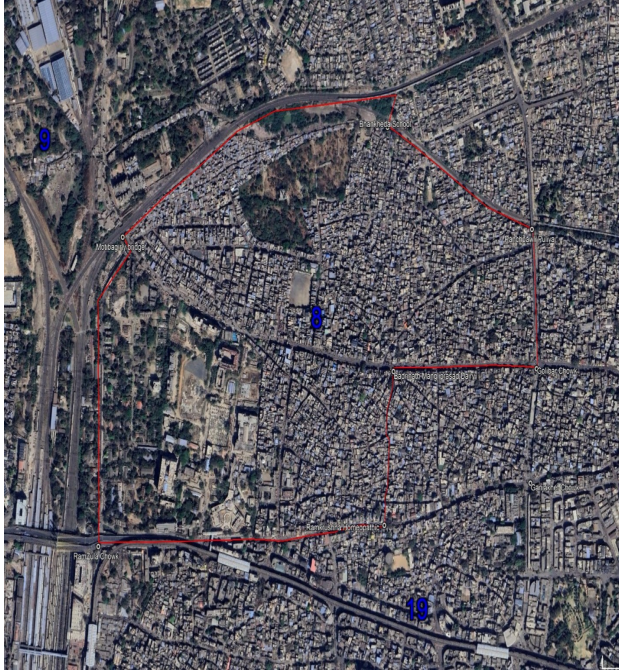
Dy. Commissioner (Election)
Nagpur Municipal Corporation



प्रभाग क्रमांक व लोकसंख्या	प्रभागाचे नाव असल्यास	प्रभागाची व्याप्ती	प्रभागाच्या सीमा	निवडून द्यावयाच्या सदस्यांची संख्या
1	2	3	4	5
प्रभाग क्रमांक - 8 लोकसंख्या - 65276 अ.जा. - 5112 अ.ज. - 9520		बोरीयापूरा, सैफीनगर, अंसार नगर, गार्ड लाईन्स, मेयो हॉस्पिटल परिसर, भानखेडा, कब्रस्थान, मोमीनपुरा, बकरामंडी, टिमकी, खाटीकपूरा, रंभाजी रोड, गोळीबार चौक, हैदरी मस्जिद परिसर, कसाबपूरा, पनईपेठ.	<p>उत्तर: मोतीबाग अंडर ब्रिजपासून मुंबई-हावडा रेल्वे लाईनने पूर्वेकडे रेल्वे लाईनच्या क्रॉसिंगपर्यंत पुढे पूर्वेकडे मुंबई-हावडा रेल्वे मार्गावरील श्री गौतम भैसारे यांचे घरापर्यंत (इ. पो. क्र. PH/2/B) व नंतर रिकाम्या जागेतून नैऋत्य दिशेने भानखेडा शाळा/विजेता क्रिडा मंडळ हॉल (इ. पो. क्र. H/316) पर्यंत, नंतर रेल्वे लाईनने पूर्वेकडे डॉ. आंबेडकर मार्गावरील कुंभारपूरा जवळील लेव्हल क्रॉसिंगपर्यंत.</p> <p>पूर्व: डॉ. आंबेडकर मार्गावरील कुंभारपूराजवळील लेव्हल क्रॉसिंगपासून दक्षिणेकडे रस्त्याने गोळीबार चौकापर्यंत.</p> <p>दक्षिण: गोळीबार चौकापासून किदवाई मार्गाने पश्चिमेकडे रस्त्याने बद्रीनाथ मंगलीप्रसाद डेअरी (इ. पो. क्र. SN/7) पर्यंत, नंतर दक्षिणेकडे रस्त्याने जूना भंडारा रोडवरील रामकृष्ण होमोपॅथीक (श्री डेअरी) पर्यंत, नंतर पश्चिम दिशेने जूना भंडारा रस्त्याने मेयो हॉस्पिटल चौक मार्गे राम झुला खालील चौकापर्यंत (राम मंदीर समोरील)</p> <p>पश्चिम: राम मंदीर समोरील रामझुल्याखालील चौकापासून उत्तरेकडे तेज बहादूर मार्गाने पहेलवान दर्गाजवळील मोतीबाग अंडर ब्रिजपर्यंत.</p>	4

Ward No. & Population	Name of Ward, If any	Extend of Ward (Location)	Ward Boundary	Number of Councilors to be elected
1	2	3	4	5
Ward No.:- 8 Population:- 65276 SC:- 5112 ST:- 9520		Boriapura, Saifi Nagar, Ansar Nagar, Guard Lines, Mayo Hospital Area, Bhankheda, Graveyard, Mominpura, Bakramandi, Timki, Khatikpura, Rambhaji Road, Golibar Chowk, Haidari Masjid Area, Kasabpura, Panai Peth	<p>North: -From Motibagh under bridge towards East along Mumbai-Hawrah railway line upto the Junction of Railway line. Then towards East along the Railway line coming from Bogda & onwards along the road parallel to railway line upto T-Point of road coming from Bhankheda School. Then towards South-West along road upto Railway line. Then towards east along Railway line upto level crossing on Dr. Ambedkar Nagar Road near Kumbharpura.</p> <p>East: - From the Level crossing on Dr. Dr. Ambedkar Nagar Road near Kumbharpura towards South along road upto Golibar Square.</p> <p>South: - From Golibar Square toward West along Kidwai Road up to Badrinath Manglidas Dairy (E.P. No. SN/7). Then towards South along road upto Ramkrishna Homoeopathic (Shree Dairy) on Old Bhandara Road. Then towards West along Old Bhandara Road via Meyo Hospital Square upto square under Ram Zullah in front of Ram mandir.</p> <p>West: - From square in front of Rammandir under Ram Zullah towards North along Tej Bahadur Road upto Motibagh under bridge near Pahalwan Baba Dargah.</p>	4

DRAFT WARD FORMATION FOR GENERAL ELECTION - 2025- NAGPUR MUNICIPAL CORPORATION.



जमीन

मोरीबाग, लोकीनगर, अंतर नगर, माई लक्ष्मी, मेयो हॉस्पिटल परिसर, भाग्यशेठ, काकनगढ़, मोरीबाग, बरामन्दी, टिम्की, काटीकापुर, रत्नाथी रोड, मोरीबाग चौक, हेडोरी सक्कीट परिसर, कवकपुरा, पन्थेरीट.

उपग्रह

मोरीबाग अंतर बिजगापुर मुम्बई-हावरा रेलवे लाईनने पुईकडे तेज लक्ष्मीवाय काटीकापुर, पुई पुईकडे मुम्बई-हावरा रेलवे मार्गवरील श्री चौधम मेसरे यांचे सागरडी (इ. चे. क्र. १५४/३८) व नगर विभागाच्या जमीनपु निकास दिलेले भागशेठ हावरा/विशेठ बिजडा मंडळ हॉल (इ. चे. क्र. १४३/६) पर्यंत, नगर रेलवे लाईनने पुईकडे डॉ. अंबेडकर मार्गवरील कुम्हारपुरा जवळील लेवेल काटीकापुरवरील.

पूर्व

डॉ. अंबेडकर मार्गवरील कुम्हारपुराजवळील लेवेल काटीकापुराच्या पुईकडे रत्नाथी मोरीबाग चौकावरवील.

दक्षिण

मोरीबाग चौकावरून विदर्भा मधील पाईपलाईनने रत्नाथी बटोपण मंगलीसादर ठेकरी (इ. चे. क्र. ३५४/७) पर्यंत, नगर दक्षिणेकडे रत्नाथी जुन मंडळ रोडवरील रामगुण मोरीबाग चौक (बी डेअर) पर्यंत, नगर पाईपलाईनने जुन मंडळ रत्नाथी मेयो हॉस्पिटल चौक मधील राम झुल खालील चौकावरवील (राम मेडर समोरील).

पश्चिम

राम मेडर समोरील रामगुणखालील चौकावरून उपरकडे तेज बहादुर मधील फोलेवाण दार्याजवळील मोरीबाग अंतर बिजगाड.

Location

Bornagura, Gaffi Nagar, Ansar Nagar, Guard Lines, Mayo Hospital Area, Bhankheda, Graveyard, Mominpura, Bakramandi, Timki, Khatikpura, Ramnaji Road, Golbar Chowk, Haddari Masjid Area, Kasabpura, Panaji Peth

North

From Mottibagh under bridge towards East along Mumbai-Hawrah railway line upto the Junction of Railway line. Then towards East along the Railway line coming from Bogda & onwards along the railway line upto T-Point of road coming from Bhankheda School. Then towards South-West along road upto Railway line. Then towards east along Railway line upto level crossing on Dr. Ambedkar Nagar Road near Kumbharpura.

East

From the Level crossing on Dr. Dr. Ambedkar Nagar Road near Kumbharpura towards South along road upto Golbar Square.

South

From Golbar Square toward West along Kidwai Road up to Badrinath Mangaldas Dairy (E.P. No. SN/7). Then towards South along road upto Ramkrishna Homoeopathic (Shree Dairy) on Old Bhandara Road. Then towards West along Old Bhandara Road via Mayo Hospital Square upto square under Ram Zulah in front of Ram mandir.

West

From square in front of Rammandir under Ram Zulah towards North along Tej Bahadur Road upto Mottibagh under bridge near Pahalwan Baba Dargah.

मा. राज्य निवडणूक आयोग यांचे पत्र क्र. रा.निआ/मनपा-२०२५/प्र.क्र.३६/का-५, दि. २२/०८/२०२५ अन्वये मा. राज्य निवडणूक आयोग यांचे स्वाक्षरी व आदेशानुसार