



Draft Ward Formation For General Election - 2025- Nagpur Municipal Corporation

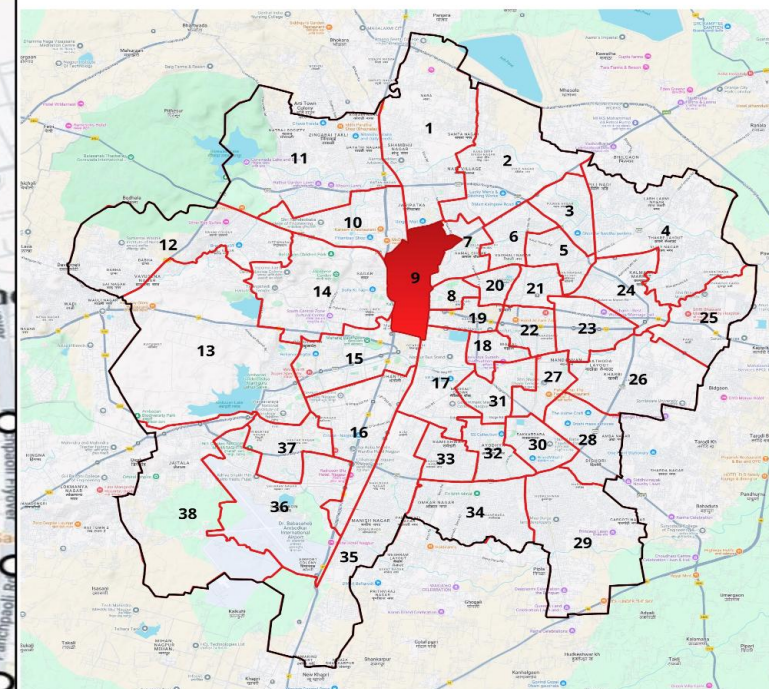


Ward : 9

Ward Population

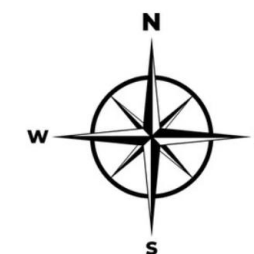
Total Population	59026
SC Population	27138
ST Population	2651

Key Map - Nagpur



Legend

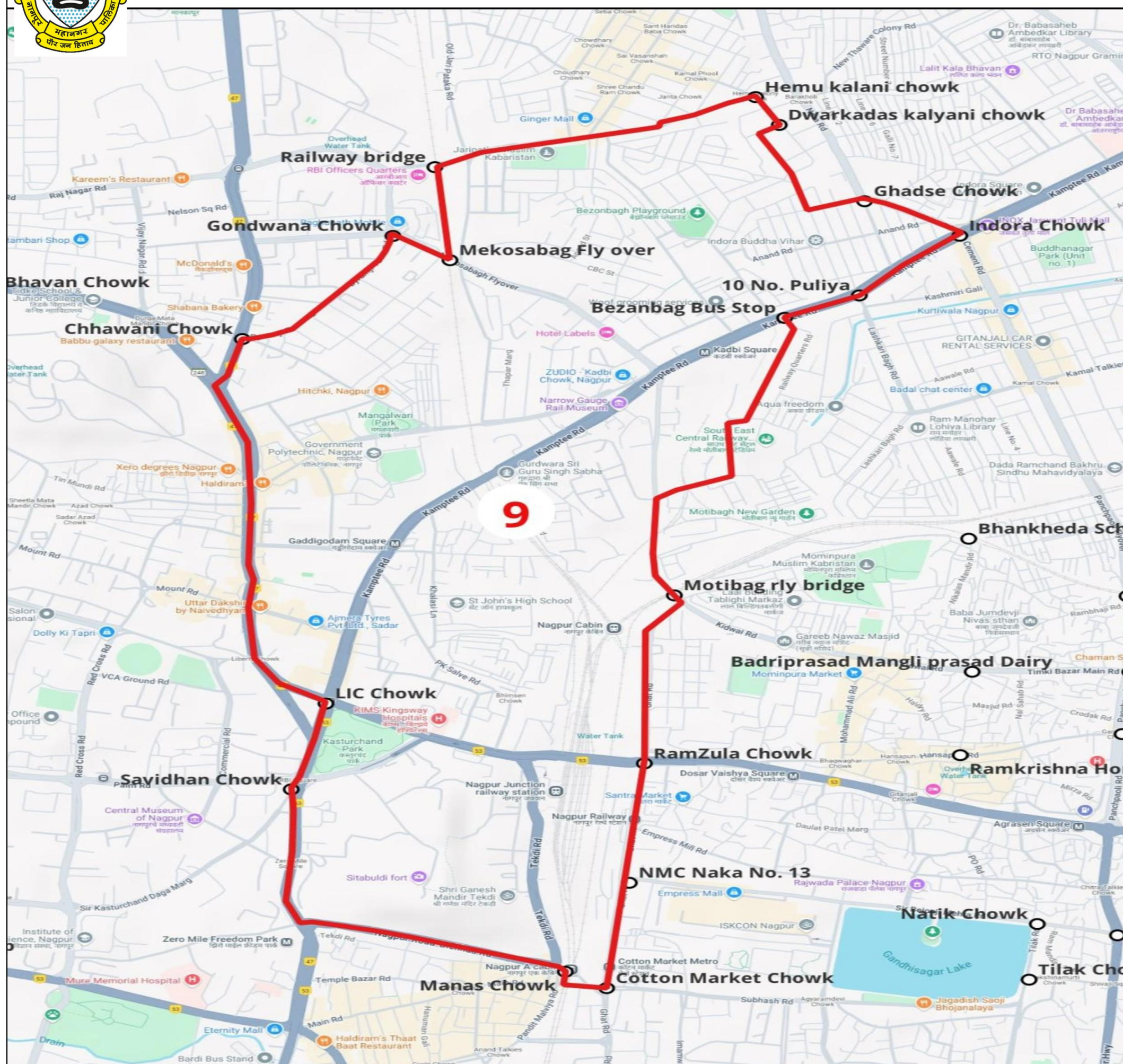
Ward	
MC Boundary	
Road	
National Highway	
Railway Line	
River	



Dy. Director (Town Planning)
Nagpur Municipal Corporation

Commissioner
Nagpur Municipal Corporation

Dy. Commissioner (Election)
Nagpur Municipal Corporation



प्रभाग क्रमांक व लोकसंख्या	प्रभागाचे नाव असल्यास	प्रभागाची व्याप्ती	प्रभागाच्या सीमा	निवडून द्यावयाच्या सदस्यांची संख्या
1	2	3	4	5
प्रभाग क्र. 9 लोकसंख्या - 59,026 अ.जा. - 27,138 अ.ज. - 2,651		इंदोरा, बेझनबाग, हरिजन कॉलोनी, बेझनबाग मॉडेल टाऊन, मेकोसाबाग, लुंबीनी नगर, मुकुंदराव आंबेडकर नगर, मोतीबाग, पंजाबी लाईन, क्लार्क टाऊन, गड्डीगोदाम, गोल बाजार, नई बस्ती, गंधेघाट, बैरामजी टाऊन, मंगळवारी बाजार, नागपूर सुधार प्रन्यास कार्यालय, शासकीय तंत्र निकेतन परिसर, खलाशी लाईन, मोहन नगर, रेल्वे हॉस्पिटल परिसर, नागपूर रेल्वे स्थानक, गणेश टेकडी, किल्ला, मॉरीस कॉलेज, कस्तुरचंद पार्क.	<p>उत्तर: मध्य रेल्वे इटारसी मार्गावरील रेल्वे पूलापासून पूर्व दिशेने जरीपटका रस्त्याने शहीद हेमु कलानी चौकापर्यंत.</p> <p>पूर्व: जरीपटका रोडवरील शहीद हेमु कलानी चौकापासून दक्षिण दिशेने रस्त्याने व्दारकादास कल्याणी चौकापर्यंत (इ.पो.क्र. J/662/A), नंतर पश्चिम दिशेने रस्त्याने खुबचंद बजाज पब्लीक स्कुलच्या मुख्य व्दाराजवळील रस्त्यापर्यंत (इ.पो.क्र. J/39), नंतर दक्षिण दिशेने रस्त्याने रामाजी रोडगे मार्गापर्यंत (इ.पो.क्र. I/43), नंतर पूर्व दिशेने रामाजी रोडगे मार्गाने घडसे चौकापर्यंत, नंतर आग्नेय दिशेने जरीपटका रोडने कामठी मार्गावरील इंदोरा चौकापर्यंत, नंतर नैऋत्य दिशेने कामठी रोडने 10 नं. पूल चौकापर्यंत व नंतर पुढे त्याच रस्त्याने बेझनबाग बस स्टॉप जवळील चौकापर्यंत (इ.पो.क्र. B/2), नंतर बेलीशॉप क्वार्टर रोडने दक्षिण दिशेने क्वार्टर नं. AS/134 जवळील टि-पॉईंटपर्यंत, नंतर पश्चिम दिशेने त्याच रस्त्याने शिवमंदीर पर्यंत, नंतर पुढे खेल भवन जवळील चौकापर्यंत, नंतर पुढे मोतीबाग रोडवरील मोतीबाग रेल्वे फाटकापर्यंत, नंतर दक्षिण दिशेने मोतीबाग रोडने पहेलवान बाबा दग्याजवळील दक्षिण-पूर्व मुंबईहावडा रेल्वे मार्गावरील अंडर ब्रिजपर्यंत, नंतर दक्षिणेकडे रामझूला फ्लायओवर मार्गे रेल्वे फिडर रस्त्याने सुभाष रोडवरील हुतात्मा स्मारक (कॉटन मार्केट) चौकापर्यंत.</p> <p>दक्षिण: सुभाष रोडवरील हुतात्मा स्मारक (कॉटन मार्केट) चौकापासून पश्चिमेकडे रोडने लोखंडी पूलापर्यंत नंतर उत्तरेकडे रस्त्याने मानस चौकापर्यंत, नंतर पश्चिमेकडे अंसारी रस्त्याने मॉरीस कॉलेज टि-पॉईंट पर्यंत.</p> <p>पश्चिम: मॉरीस कॉलेज टि-पॉईंटपासून रस्त्याने रिझर्व बँक (संविधान) चौक मार्गे कामठी रोड वरील एल. आय. सी. चौकापर्यंत, नंतर वायव्य दिशेने स्टेशन रोडने लिबर्टी सिनेमागृह समोरील टि-पॉईंटपर्यंत, नंतर उत्तरेकडे काटोल रोड मार्गाने अचरज टॉवर समोरील छिंदवाडा रोड टि-पॉईंटपर्यंत, नंतर उत्तरेकडे रस्त्याने छावणी चौक (मंगळवारी झोन क्र. 10 म.न.पा. समोरील चौकापर्यंत), नंतर ईशान्य दिशेने रस्त्याने जयदेव अपार्टमेंट समोरील गोंडवाना चौकापर्यंत, नंतर आग्नेय दिशेने रस्त्याने मेकोसाबाग फ्लायओवर जवळील रेल्वे क्रॉसींगपर्यंत, नंतर उत्तरेकडे रेल्वे मार्गाने जरीपटका रोडवरील रेल्वे पुलापर्यंत.</p>	4

Ward No. & Population	Name of Ward, If any	Extend of Ward (Location)	Ward Boundary	Number of Councilors to be elected
1	2	3	4	5
Ward No.:- 9 Population:- 59026 SC:- 27138 ST:- 2651		Indora, Bezonbagh, Harijan Colony, Bezonbagh Model Town, Mekosabagh, Lumbini Nagar, Mukundrao Ambedkar Nagar, Motibag, Punjabi Line, Clarke Town, Gaddigodam, Gol Bazaar, New Settlement, Gadheghat, Bayaramji Town, Mangalwari Market, NIT Office, Govt. Polytechnic Campus, Khalashi Line, Mohan Nagar, Railway Hospital Area, Nagpur Railway Station, Ganesh Tekdi, Fort, Morris College, Kasturchand Park	<p>North: - From Railway bridge on Central Railway Itarsi line toward East along Jartipatka road upto Shahid Hemu Kalani Square.</p> <p>East: - From Shahid Hemu Kalani Square towards South along Road upto Dwarkadas Kalyani Square (E. P. No. J/662/A). Then towards West along road upto road near main gate of Khubchand Bajaj Public School (E. P. No. J/39). Then towards South along road upto Ramaji Rodge road (E. P. No. I/43). Then toward East along Ramaji Rodge Road upto Ghadse Square. Then towards South-East along Jaripatka road upto Indora Square on Kamptee road. Then towards South-West along Kamptee road upto 10No. Bridge square. Then along same road upto Square near Bezonbagh Bus Stop (E. P. No. B/2). Then towards South along Belishop Quater road upto T-Point near Q. N. No. AS/134. Then towards West along same road upto Shiv temple and then same road upto square near Khel Bhavan. Then futher upto Motibagh Railway gate on Motibagh road. Then towards South along Motibagh road upto under bridge on South-East Mumbai-Hawrah railway line near Pahelwan Baba Dargah. Then towards South Via Ram Zhullah flyover along the Feedar road upto Hutatma Smarak Square (Cotten Market Square) on Subhash road.</p> <p>South: - From Hutatma Smarak Square (Cotten Market Square) on Subhash road towards West along Road upto Lohapul. Then towards north along road upto Manas square. Then towards West along Ansari road upto Morris College T-Point.</p> <p>West:- From Morris College T-Point towards North along road via Samvidhan Square upto L.I.C square on Kamptee Road. Then towards North-West along Railway Station road upto T-Point near Liberty Cinema. Then toward North along Katol road upto Chhindwara road T-Point infront of Acharch Tower. Then toward North along the road upto Chhaoni square (Infront of NMC Mangalwari Zone No. 10). Then toward North-East along road upto Gondwana Square (infront of Jaideo Appartment). Then towards South-East along road upto the Railway crossing near Mekosabagh Flyover.</p>	4



West- From Morris College T-Point towards North along road via Samvidhan Square upto L.L.C square on Kamptee Road. Then towards North-West along Railway Station road upto T-Point near Liberty Cinema. Then towards North along Katol road upto Chhindwara road T-Point Infront of Acharch Tower. Then toward North along the road upto Chhaoni square (Infront of NMC Mangalwari Zone No. 10). Then toward North-East along road upto Gondwana Square (Infront of Jaldeo Apartment). Then towards South-East along road upto the Railway crossing near Mekosabagh Flyover.

मा. राज्य निवडणूक आयोग यांचे पत्र क्र. रानिआ/मनपा-2025/प्र.क्र.36/का-5, दि. 22/08/2025 अन्वये मा. राज्य निवडणूक आयुक्त यांचे स्वाक्षरी व आदेशानुसार